

ROMÂNIA JUDEȚUL DAMBOVITA COMUNA VOINEȘTI



Web-site: [https://www.primarie\\_voinesti.ro](https://www.primarie_voinesti.ro)

e-mail: [consiliullocalvoinesti@yahoo.com](mailto:consiliullocalvoinesti@yahoo.com)

Tel: 0245/ 679324

Fax: 0245/ 679450

**STRATEGIA LOCALĂ DE DEZVOLTARE DURABILĂ  
A COMUNEI VOINEȘTI  
2021-2027**



Foto Primaria Comunei Voinesti

## **Dragii mei , locuitori ai comunei Voinesti,**

Încă din anul 2008 ,de când mi-ați acordat încrederea dumneavoastră și până astăzi când mă aflu în fața provocărilor celui de al cincilea mandat al meu , ca primar ales de aproape 90% din cetățenii comunei Voinesti , am făcut tot ce mi-a stat în putință să modernizez această comună și să o aduc la nivelul demn de a fi parte integrantă a Uniunii Europene. În contextul unei analize ample s-a putut observa că factorul uman a fost elementul principal care a urmărit identificarea oportunităților și tocmai de aceea vreau să vă mulțumesc că m-ați sprijinit și m-ați ajutat de fiecare dată.

Obiectivul major al administrației locale pentru perioada 2021-2027 și implicit al meu, ca ales al comunității, constă în găsirea de soluții la solicitările tuturor cetățenilor, prin implicarea directă , promptă și cu sufletul as putea spune , în rezolvarea acestora, dar și continuarea dezvoltării edilitare. Desigur, mai sunt multe de făcut.

Comunele sunt pentru oameni, de toate felurile, cu diverse nevoi și interese. A schimba un lucru în bine are mai multă valoare decât a încerca să explici de ce alte lucruri nu sunt așa cum ar trebui să fie. Datoria mea este ca tot ceea ce întreprindem să fie în beneficiul întregii comunități. Îmi doresc și mi-am propus să fac tot posibilul ca fiecare cetățean să ajungă să trăiască în condiții decente, iar datoria mea este să sprijin toate proiectele ce au ca finalitate beneficiul cetățeanului.

Fiind un locuitor al comunei am realizat că trebuie să cunosc mai bine posibilitățile de dezvoltare economico-socială ale localității unde locuiesc și unde îmi desfășor activitatea profesională. De aceea, pe baza analizei condițiilor geografice, sociale, culturale actuale am elaborat o strategie de dezvoltare a comunei pe perioada 2021-2027. În plus, față de cele arătate în cadrul lucrării, putem vorbi de necesitatea elaborării de noi proiecte prin accesarea de fonduri europene prin Programul Național de Dezvoltare Rurală, Programul Operational Regional , Programul Infrastructura Mare și nu în ultimul rând proiecte pe care le-am întreprins până acum și cele viitoare sunt făcute pentru a îmbunătăți viața locuitorilor comunei noastre . Această strategie de dezvoltare locală vizează o perioadă de 7 ani și poate fi realizată prin voința dumneavoastră.

Vă reamintesc că scopul acestei strategii este de a demara și finaliza proiectele prin care vom reuși să modernizăm comuna din care facem parte cu mândrie. Astfel, împreună ne vom bucura de o infrastructură stradală dezvoltată, vom fi fericiți să vedem cum copiii sau nepoții noștri învață să lucreze cu tehnologia modernă sau cum vom putea să folosim sistemul de canalizare și epurare al apei potabile, sistemul centralizat de rețea de distribuție a gazelor naturale și toate utilitățile de care avem nevoie și care vor conduce localitatea noastră către progres, dezvoltare , localitate pe care o vrem prietenoasă cu mediul înconjurător , prioritate în dezvoltarea țării noastre și implicit a comunei Voinesti în perioada 2021-2027.

Scopul scrierii acestei strategii de dezvoltare locala , care se va împleni strâns cu strategia de dezvoltare a județului Dâmbovița si a Grupului de Acțiune locală ” Valea Ialomiței ”, pentru perioada 2014-2020 , va fi de a trasa liniile sigure de proiecte , sa identificăm prioritățile si necesitatea dezvoltării zonelor care necesită investiții , în comuna noastră , precum si să muncim pentru atragerea cât mai multor fonduri nerambursabile , o șansă sigură spre o bună dezvoltare nu numai a comunei noastre ci și a întregii zone a Văii Dâmboviței .

În vederea ducerii la bun sfârșit a misiunii care ne-a fost încredințată, vom dezvolta și moderniza administrația locală, vom atrage finanțare și vom construi parteneriate solide cu autorități publice județene, regionale, naționale și europene, cu investitori, cu societatea civilă și cu alți factori interesați, în vederea implementării cu succes a proiectelor de dezvoltare.

Doresc să mulțumesc pe această cale Consiliului Local, partenerilor din mediul public și privat dar și societății civile și cetățenilor, atât pentru implicarea activă în derularea acestui proces de planificare strategică, cât și pentru asumarea responsabilității în vederea implementării măsurilor propuse, pentru asigurarea unei dezvoltări durabile a comunei și pentru bunăstarea comunității noastre pe termen lung.

Ca primar al comunei VOINEȘTI , vă mulțumesc ca m-ați sprijinit până acum și am încredere totală că și de acum înainte vom forma o adevărată echipă și in STRATEGIA LOCALĂ DE DEZVOLTARE DURABILĂ A COMUNEI VOINEȘTI 2021-2027 , împreună vom sărbători finalizarea oricărui proiect evidențiat în strategia de dezvoltare locală.

Adresez pe această cale mulțumiri tuturor celor care prin efortul lor au contribuit la elaborarea acestei strategii de dezvoltare locală, prin idei și opinii care au dus la identificarea problemelor și la stabilirea priorităților. Toți cei care s-au implicat activ în acest proces ne-au ajutat pe noi, administrația publică locală, să regândim prioritățile comunei, să ne înțelegem mai bine rolul și rostul în viața comunității noastre.

*Primarul dumneavoastra ,  
Sandu Gabriel Danut*

## CUPRINS

### PREZENTARE METODOLOGICĂ

#### CAPITOLUL 1. CONTEXT DE DEZVOLTARE

1.1. Contextul European pag. 6-19

#### CAPITOLUL 2. COMUNA VOINEȘTI -PROFILUL LOCALITĂȚII

2.1. Scurt istoric pag. 20-26

2.2. Situația economică, socială și administrativă pag. 27-35

2.3 Sistemul sanitar pag. 33-35

#### CAPITOLUL 3 ANALIZA SITUAȚIEI EXISTENTE

3.1 Asezare și relief pag. 35-36

3.2 Situația economică, socială și administrativă pag. 36-37

3.3 Situația geologică pag. 38-39

3.4 Situația hidrografică pag. 40

3.5 Resurse cu valoare peisagistică flora și fauna pag. 41

3.6 Infrastructura pag. 41-42

3.7 Alimentație cu apă potabilă pag. 42-43

3.8 Evacuarea apelor uzate pag. 43

3.9 Managementul deșeurilor pag. 43-45

3.10 Alimentație cu gaze naturale pag. 45-46

3.11 Salubritatea pag. 47

3.12 Alimentația cu energie electrică pag. 47

3.13 Rețele de telefonie mobilă pag. 47

#### 4. Rezultatul studiului socio- economic cu privire la infrastructura edilitară pag. 48-52

5. Turism pag. 52-57

6. Populația și migrația pag. 57-68

7. Administrația locală pag. 70-75

8. Economia locală pag. 70-75

9. Analiza SWOT pag. 75-96

#### CAPITOLUL 4. STRATEGIA DE DEZVOLTARE PROPUȘĂ pag. 96-135

#### CAPITOLUL 5. IMPLEMENTAREA, MONITORIZAREA ȘI EVALUAREA STRATEGIEI

5.1. Planul de acțiune pag. 136

5.2. Portofoliul de proiecte prioritare pentru perioada 2021-2027 pag. 137-153

5.3. Monitorizare și evaluare pag. 154- 158

Bibliografie pag. 159

## **Cap I -Prezentare metodologica,**

### **1.1 Context de dezvoltare – contextul European**

Dezvoltarea durabilă este un obiectiv fundamental al Uniunii Europene. Scopul abordării este îmbunătățirea continuă a calității vieții și a bunăstării generațiilor prezente și viitoare, printr-o abordare integrată între dezvoltarea economică, protecția mediului și justiție socială.

La nivelul Uniunii Europene, dezvoltarea durabilă a devenit obiectiv asumat începând cu 1997, prin Tratatul de la Maastricht, în anul 2001 a fost adoptată Strategia de Dezvoltare Durabilă la Gotheborg, iar în 2006 a fost adoptată Strategia de Dezvoltare Durabilă a Uniunii Europene revizuită. Atingerea obiectivelor dezvoltării durabile nu se poate realiza fără o schimbare de mentalitate a oamenilor și fără comunități capabile să utilizeze resursele în mod rational și eficient și să descopere potențialul economic al economiei, asigurându-se prosperitate, protecția mediului și coeziune socială.

Strategia de dezvoltare locală a comunei VOINEȘTI , prezintă caracteristicile localității, o analiza amplă a resurselor și oportunităților comunei prezentând astfel cadrul în care se va realiza progresul în următorii ani în vederea îmbunătățirii calității vieții locuitorilor. Elaborarea strategiei de dezvoltare locală reprezintă unul dintre cei mai importanți pași care susțin procesul de dezvoltare locală, deoarece o astfel de strategie are ca scop stabilirea unor priorități pe termen mediu și lung spre care se orientează efortul de dezvoltare al comunității locale în viitor. Elaborarea strategiei a fost realizată cu sprijinul colectivului Primăriei VOINEȘTI . Toate datele au fost preluate din cadrul departamentelor din Primărie, de la Direcția Județeană de Statistică Dambovița și de pe site-ul oficial al Primăriei Comunei VOINEȘTI .

O strategie de dezvoltare locală prezintă diferite alternative de dezvoltare, posibile scenarii de dezvoltare locală cu scopul de a maximiza potențialul local. O planificare strategică asigură prioritizarea proiectelor în funcție de nevoile comunității și folosirea corectă a resurselor limitate de care aceasta dispune.

Scopul unei strategii de dezvoltare locală este de a analiza într-un mod structurat și coerent posibilitatea și oportunitățile autorităților publice locale de a iniția, implementa și de a susține obiective trasate la nivel local. Strategia de dezvoltare locală are la bază caracteristicile localității, o analiză asupra domeniilor de interes ale localității (turism, cultură, investiții, populație, infrastructură, sănătate) și o analiză socio-economică amănunțită (identificarea resurselor, analiza structurii pieței forței de muncă, stabilirea profilului populației cât și necesitățile populației).

Bazându-se pe caracteristicile și nevoile comunității, o strategie de dezvoltare locală

stabilește scopuri, obiective, programe și proiecte ce urmează a fi urmate și dezvoltate. Acest lucru e realizabil prin minimalizarea punctelor slabe, prin exploatarea avantajelor locale (turism, infrastructura, poziție geografică), prin identificarea și găsirea unor soluții în eventualitatea unor amenințări viitoare (inundații, înzăpeziri, buget local insuficient etc.), analiza oportunităților viitoare (atragera de noi investitori, dezvoltarea turismului, surse de energie regenerabilă etc.), identificarea provocărilor teritoriale ce trebuie abordate.

Luând în calcul și contextul European favorabil diminuării disparităților de dezvoltare socială și economică existente între România și statele membre ale Uniunii Europene prin finanțarea zonelor mai puțin dezvoltate, strategia de dezvoltare locală poate genera resurse prin elementele sale noi în domeniul etnic, managerial sau financiar. Fondurile structurale și de coeziune sunt un real sprijin pentru dezvoltarea comunităților locale dar pentru a le obține este nevoie de proiecte care acționează și furnizează rezultate, proiecte ce nu risipesc resurse ci care vor fi direcționate către investiții ce pot stimula creșterea economică.

Strategia de dezvoltare locală asigură ierarhizarea investițiilor, pentru a obține un impact maxim și o valoare adăugată maximă din obiectivele ce le propune comunității locale.

Este important ca acest document să asigure o sustenabilitate de lungă durată și să deservească atât interesele administrației publice locale, intereselor private dar și intereselor personale ale locuitorilor localității. Strategia de dezvoltare locală a comunei VOINEȘTI este parte integrată a strategiei județului Dâmbovița , inclus în strategia de Dezvoltare Regională (Regiunea Sud-Muntenia), inclusă la rândul său în Programul Național de Dezvoltare al României. Este important ca aceste entități să fie precizate deoarece orice accesare ulterioară de fonduri Europene a comunei VOINEȘTI , depinde de alocările ce s-au făcut pentru România și bineînțeles pentru Regiunea Sud-Muntenia. Înainte de a elabora documentele de programare prevăzute de proiectele de regulamente, autoritățile române trebuie să stabilească viziunea strategică de dezvoltare a României pe termen mediu și lung, dar cel puțin până în 2027, respectiv obiectivele ce se urmăresc a fi atinse, precum și mijloacele necesare.

Conceptul de dezvoltare durabilă poate fi caracterizat din mai multe puncte de vedere, prin următoarele elemente :

□ **economie:** eficiența economiei prin o bună gestionare a resurselor disponibile, indiferent de natural lor; creșterea economică creată de un progres, stabilitatea economică prin menținerea nivelului de dezvoltare;

□ **societate:** nivel de trai ridicat pentru locuitori; echitate și egalitate de șanse pentru cetățeni și susținerea categoriilor defavorizate; dialog social și delegarea responsabilităților prin implicare activă a cetățenilor la dezvoltarea propriei comunități; protejarea culturii/patrimoniului prin promovarea și protejarea valorilor culturale;

□ **ecologie:** conservarea și protejarea resurselor naturale, biodiversitate prin promovarea acțiunilor ce protejează echilibrul ecosistemului, evitarea poluării prin măsuri de ecologizare și de minimalizare ale efectelor tehnologiei.

Pentru ca dezvoltarea să devină durabilă la baza celor trei elemente enumerate mai sus se stabilesc obiectivele: obiective economice, obiective sociale și obiective de mediu. Obiectivele principale cuprinse în strategia de dezvoltare a Uniunii Europene se bazează pe:

□ **creștere inteligentă** prin inovare, educație și societatea digitală menită să accelereze dezvoltarea rețelelor de internet de mare viteză și să permită gospodăriilor și întreprinderilor să beneficieze de avantajele pieței unice digitale;

□ **creștere durabilă** bazată pe competitivitate, climă, energie și mobilitate;

□ **creștere favorabilă incluziunii** care să creeze competențe și locuri de muncă precum și combaterea sărăciei.

Din punct de vedere al dezvoltării, zonele rurale înregistrează un decalaj semnificativ față de zonele urbane ce se caracterizează prin: deficiențe structurale persistente (numărul mare al populației ocupate în agricultură, îmbătrânirea populației, un număr mare de exploatații de subzistență etc.); valoare adăugată scăzută a produselor agro-alimentare; randamentele și productivitatea muncii scăzute în special în agricultura de semisubzistență; spirit antreprenorial slab pentru dezvoltarea activităților economice, acces redus la credite; o piață a terenurilor nefuncțională; o modestă orientare către export; investiții insuficiente în cercetare și dezvoltare; accesul la servicii și infrastructură cu mult în urma zonelor urbane; creșterea continuă a disparităților regionale; o pondere ridicată a populației expuse riscului de sărăcie și excluziune socială; o administrație publică inefficientă; o serie de riscuri pentru oameni.

Spațiul rural este expresia efortului îndelungat al omului pentru a pune în serviciul său componentele fizico-geografice ale spațiului, ale naturii. Este un spațiu pe care omul l-a modelat în funcție de nevoile sale, pe care l-a creat prin munca sa și l-a umplut cu creațiile sale de natură antropică, fiind deci o adevărată “capodoperă rustică” a omului.

Dezvoltarea, în esență, este o acțiune cu caracter strategic, ce are ca scop creșterea durabilă a productivității individuale, comunitare și instituționale, ceea ce poate duce la asigurarea unor venituri mai mari pentru indivizi. Programele de dezvoltare au în vedere schimbarea condițiilor fundamentale, ceea ce necesită un timp îndelungat, iar problemele rurale sunt foarte complexe și nu pot fi rezolvate prin acțiuni pe termen scurt fiind necesare programe succesive, cu efecte durabile.

Realizarea acestui document strategic este rezultatul voinței comunității locale din VOINEȘTI, care are la bază colaborarea dintre membrii comunității și reprezentanții administrației publice. Obiectivul acestei Strategii este de a susține eforturile viitoare de dezvoltare ale comunei,



prin stabilirea unor direcții strategice care au la bază analiza a 4 factori importanți: **resurse, puncte slabe, oportunități și amenințări** cu care se confruntă comuna.

Strategia de dezvoltare locală a Comunei VOINEȘTI , reprezintă instrumentul de lucru al administrației publice locale și este agreat de întreaga comunitate locală. Astfel se va orienta gândirea, decizia și acțiunea către obiective superioare sau către premisele obiectivelor. Totodată prin acest mijloc se vor evita abaterile datorate urgențelor, avantajelor și dezavantajelor ce pot interveni în anumite momente. În aceste condiții, toți factorii interesați de progresul economico-social al comunei vor beneficia de acest ghid de prezentare al tuturor obiectivelor de dezvoltare, prin care se indică atât direcțiile de dezvoltare specifice, cât și acțiunile punctuale ce se vor constitui ca viitoare proiecte ale administrației publice locale.

Utilizarea instrumentelor de consultare a comunității locale a determinat adaptarea tuturor propunerilor de acțiuni pentru că se dorea ca la final strategia de dezvoltare locală să fie în consens cu aspirațiile locuitorilor comunei VOINEȘTI . Importanța acestui aspect este dată atât de certitudinea implicării viitoare a comunității în implementarea strategiei de dezvoltare locală, cât și de posibilitatea asumării depline și conștiente a acesteia.

Acest material a fost conceput ca un instrument care să vină în ajutorul tuturor membrilor comunității locale, adresându-se deopotrivă administrației publice, mediului de afaceri, instituțiilor publice, organizațiilor neguvernamentale, dar și cetățeanului simplu interesat de evoluția viitoare a comunității sale. Se prevede că acest instrument va fi deosebit de util în programarea viitoarelor investiții dar și în atragerea resurselor financiare (naționale și europene) pentru realizarea unor proiecte de anvergură pentru Comuna VOINEȘTI .

**Metodologia** folosită în elaborarea Strategiei respectă următoarele principii:

**validitate științifică** – procesul de elaborare a documentului trebuie să respecte cerințele tehnice ale planificării strategice;

**principiul coerenței** – acesta se referă la corelarea strategiei locale cu documentele de planificare de rang superior precum și cu documente locale;

**principiul parteneriatului** – dezvoltarea unei relații de colaborare între administrație și membrii comunității locale, element deosebit de important atât în etapa de elaborare a strategiei cât și în cea de implementare;

**implicarea comunității** - procesul trebuie să fie deschis tuturor celor interesați din comunitate;

**transparență și obiectivitate** - procesul trebuie să fie transparent și să reflecte interesele comunității ca întreg;

**coerență și continuitate** - construcția documentului de planificare nu înseamnă finalizarea procesului strategic; acest document trebuie să rămână deschis ideilor și completărilor viitoare

(adaptarea periodică a documentului în funcție de modificările care se produc la nivelul comunității).

Viziunea de dezvoltare a comunei VOINEȘTI trebuie să înglobeze realizarea în timp a unor politici benefice comunității locale și cetățenilor comunei, ca viitori cetățeni europeni. În aceste condiții, comuna VOINEȘTI trebuie să se dezvolte ca o comună europeană, cu standarde de calitate aferente fiecărui domeniu cheie - infrastructura, industrie, agricultura, servicii publice și comerciale, resurse umane, asistența socială, educație, sănătate, siguranța cetățeanului etc, dar și să se integreze și să mobilizeze activ la nivel regional potențialul existent. Valorificarea acestuia în paralel cu inițierea, susținerea și realizarea unor demersuri acționale și investiționale se poate realiza prin atragerea de surse publice și private. Astfel, se propune impunerea comunei VOINEȘTI ca un actor local important.

Orice comunitate deține caracteristici specifice care o diferențiază de alte comunități similare. Procesul de Planificare Strategică trebuie structurat în funcție de aceste caracteristici. Întrebările cele mai importante sunt: ***ce diferențiază Comuna VOINEȘTI de alte comune asemănătoare din județul DAMBOVIȚA , din România și din regiune (Europa Centrală și de Est)? Care sunt elementele strategice pozitive și negative care pot fi identificate la nivelul comunei noastre?***

Studiul fizionomiei comunei Voinești , constă în analiza aspectului exterior dar și a texturii și structurii rețelei de căi de comunicații și a densității locuințelor, a construcțiilor în general, sub influența factorilor fizico-geografici și economico-sociali. Astfel, topografia reliefului incluzând izolarea sau legătura cu așezările vecine, dar și tradițiile au o influență hotărâtoare asupra aspectului general al comunei.

Comuna este alcătuită din 8 sate: Voinești (reședința de comună), satele Manga , Mânjina , Izvoarele , Suduleni , Lunca , Gemenea- Brătulești si Oncești .

Dezvoltarea durabilă este un obiectiv fundamental al Uniunii Europene. Scopul abordării este îmbunătățirea continuă a calității vieții și a bunăstării generațiilor prezente și viitoare, printr-o abordare integrată între dezvoltarea economică, protecția mediului și justiție socială.

La nivelul Uniunii Europene, dezvoltarea durabilă a devenit obiectiv asumat începând cu 1997, prin Tratatul de la Maastricht, în anul 2001 a fost adoptată Strategia de Dezvoltare Durabilă la Gotheborg, iar în 2006 a fost adoptată Strategia de Dezvoltare Durabilă a Uniunii Europene revizuită. Atingerea obiectivelor dezvoltării durabile nu se poate realiza fără o schimbare de mentalitate a oamenilor și fără comunități capabile să utilizeze resursele în mod rational și eficient și să descopere potențialul economic al economiei, asigurându-se prosperitate, protecția mediului și coeziune socială.

Strategia de dezvoltare locală a comunei VOINEȘTI , prezintă caracteristicile localității, o

analiza amplă a resurselor și oportunităților comunei prezentând astfel cadrul în care se va realiza progresul în următorii ani în vederea îmbunătățirii calității vieții locuitorilor. Elaborarea strategiei de dezvoltare locală reprezintă unul dintre cei mai importanți pași care susțin procesul de dezvoltare locală, deoarece o astfel de strategie are ca scop stabilirea unor priorități pe termen mediu și lung spre care se orientează efortul de dezvoltare al comunității locale în viitor. Elaborarea strategiei a fost realizată cu sprijinul colectivului Primăriei VOINEȘTI . Toate datele au fost preluate din cadrul departamentelor din Primărie, de la Direcția Județeană de Statistică Dambovița și de pe site-ul oficial al Primăriei Comunei VOINEȘTI .

O strategie de dezvoltare locală prezintă diferite alternative de dezvoltare, posibile scenarii de dezvoltare locală cu scopul de a maximiza potențialul local. O planificare strategică asigură prioritizarea proiectelor în funcție de nevoile comunității și folosirea corectă a resurselor limitate de care aceasta dispune.

Scopul unei strategii de dezvoltare locală este de a analiza într-un mod structurat și coerent posibilitatea și oportunitățile autorităților publice locale de a iniția, implementa și de a susține obiective trasate la nivel local. Strategia de dezvoltare locală are la bază caracteristicile localității, o analiză asupra domeniilor de interes ale localității (turism, cultură, investiții, populație, infrastructură, sănătate) și o analiză socio-economică amănunțită (identificarea resurselor, analiza structurii pieței forței de muncă, stabilirea profilului populației cât și necesitățile populației).

Bazându-se pe caracteristicile și nevoile comunității, o strategie de dezvoltare locală stabilește scopuri, obiective, programe și proiecte ce urmează a fi urmate și dezvoltate. Acest lucru e realizabil prin minimalizarea punctelor slabe, prin exploatarea avantajelor locale (turism, infrastructura, poziție geografică), prin identificarea și găsirea unor soluții în eventualitatea unor amenințări viitoare (inundații, înzăpeziri, buget local insuficient etc.), analiza oportunităților viitoare (atragera de noi investitori, dezvoltarea turismului, surse de energie regenerabilă etc.), identificarea provocărilor teritoriale ce trebuie abordate.

Luând în calcul și contextul European favorabil diminuării disparităților de dezvoltare socială și economică existente între România și statele membre ale Uniunii Europene prin finanțarea zonelor mai puțin dezvoltate, strategia de dezvoltare locală poate genera resurse prin elementele sale noi în domeniul etnic, managerial sau financiar. Fondurile structurale și de coeziune sunt un real sprijin pentru dezvoltarea comunităților locale dar pentru a le obține este nevoie de proiecte care acționează și furnizează rezultate, proiecte ce nu risipesc resurse ci care vor fi direcționate către investiții ce pot stimula creșterea economică.

Strategia de dezvoltare locală asigură ierarhizarea investițiilor, pentru a obține un impact maxim și o valoare adăugată maximă din obiectivele ce le propune comunității locale.

Este important ca acest document să asigure o sustenabilitate de lungă durată și să

deservească atât interesele administrației publice locale, intereselor private dar și intereselor personale ale locuitorilor localității. Strategia de dezvoltare locală a comunei VOINEȘTI este parte integrată a strategiei județului Dambovița , inclus în strategia de Dezvoltare Regională (Regiunea Sud-Muntenia), inclusă la rândul său în Programul Național de Dezvoltare al României. Este important ca aceste entități să fie precizate deoarece orice accesare ulterioară de fonduri Europene a comunei VOINEȘTI , depinde de alocările ce s-au făcut pentru România și bineînțeles pentru Regiunea Sud-Muntenia. Înainte de a elabora documentele de programare prevăzute de proiectele de regulamente, autoritățile române trebuie să stabilească viziunea strategică de dezvoltare a României pe termen mediu și lung, dar cel puțin până în 2027, respectiv obiectivele ce se urmăresc a fi atinse, precum și mijloacele necesare.

Conceptul de dezvoltare durabilă poate fi caracterizat din mai multe puncte de vedere, prin următoarele elemente :

□ **economie:** eficiența economiei prin o bună gestionare a resurselor disponibile, indiferent de natura lor; creșterea economică creată de un progres, stabilitatea economică prin menținerea nivelului de dezvoltare ;

□ **societate:** nivel de trai ridicat pentru locuitori; echitate și egalitate de șanse pentru cetățeni și susținerea categoriilor defavorizate; dialog social și delegarea responsabilităților prin implicare activă a cetățenilor la dezvoltarea propriei comunități; protejarea culturii/patrimoniului prin promovarea și protejarea valorilor culturale;

□ **ecologie:** conservarea și protejarea resurselor naturale, biodiversitate prin promovarea acțiunilor ce protejează echilibrul ecosistemului, evitarea poluării prin măsuri de ecologizare și de minimalizare ale efectelor tehnologiei.

Pentru ca dezvoltarea să devină durabilă la baza celor trei elemente enumerate mai sus se stabilesc obiectivele: obiective economice, obiective sociale și obiective de mediu. Obiectivele principale cuprinse în strategia de dezvoltare a Uniunii Europene se bazează pe:

□ **creștere inteligentă** prin inovare, educație și societatea digitală menită să accelereze dezvoltarea rețelelor de internet de mare viteză și să permită gospodăriilor și întreprinderilor să beneficieze de avantajele pieței unice digitale;

□ **creștere durabilă** bazată pe competitivitate, climă , energie și mobilitate;

□ **creștere favorabilă incluziunii** care să creeze competențe și locuri de muncă precum și combaterea sărăciei.

Din punct de vedere al dezvoltării, zonele rurale înregistrează un decalaj semnificativ față de zonele urbane ce se caracterizează prin: deficiențe structurale persistente (numărul mare al populației ocupate în agricultură, îmbătrânirea populației, un număr mare de exploatații de subsistență etc.); valoare adăugată scăzută a produselor agro-alimentare; randamentele și

productivitatea muncii scăzute în special în agricultura de semisubzistență; spirit antreprenorial slab pentru dezvoltarea activităților economice, acces redus la credite; o piață a terenurilor nefuncțională; o modestă orientare către export; investiții insuficiente în cercetare și dezvoltare; accesul la servicii și infrastructură cu mult în urma zonelor urbane; creșterea continuă a disparităților regionale; o pondere ridicată a populației expuse riscului de sărăcie și excluziune socială; o administrație publică inefficientă; o serie de riscuri pentru oameni.

Spațiul rural este expresia efortului îndelungat al omului pentru a pune în serviciul său componentele fizico-geografice ale spațiului, ale naturii. Este un spațiu pe care omul l-a modelat în funcție de nevoile sale, pe care l-a creat prin munca sa și l-a umplut cu creațiile sale de natură antropică, fiind deci o adevărată “capodoperă rustică” a omului.

Dezvoltarea, în esență, este o acțiune cu caracter strategic, ce are ca scop creșterea durabilă a productivității individuale, comunitare și instituționale, ceea ce poate duce la asigurarea unor venituri mai mari pentru indivizi. Programele de dezvoltare au în vedere schimbarea condițiilor fundamentale, ceea ce necesită un timp îndelungat, iar problemele rurale sunt foarte complexe și nu pot fi rezolvate prin acțiuni pe termen scurt fiind necesare programe succesive, cu efecte durabile.

Realizarea acestui document strategic este rezultatul voinței comunității locale din Voinești, care are la bază colaborarea dintre membrii comunității și reprezentanții administrației publice. Obiectivul acestei Strategii este de a susține eforturile viitoare de dezvoltare ale comunei, prin stabilirea unor direcții strategice care au la bază analiza a 4 factori importanți: **resurse, puncte slabe, oportunități și amenințări** cu care se confruntă comuna.

Strategia de dezvoltare locală a Comunei VOINEȘTI, reprezintă instrumentul de lucru al administrației publice locale și este agreat de întreaga comunitate locală. Astfel se va orienta gândirea, decizia și acțiunea către obiective superioare sau către premisele obiectivelor. Totodată prin acest mijloc se vor evita abaterile datorate urgențelor, avantajelor și dezavantajelor ce pot interveni în anumite momente. În aceste condiții, toți factorii interesați de progresul economico-social al comunei vor beneficia de acest ghid de prezentare al tuturor obiectivelor de dezvoltare, prin care se indică atât direcțiile de dezvoltare specifice, cât și acțiunile punctuale ce se vor constitui ca viitoare proiecte ale administrației publice locale.

Utilizarea instrumentelor de consultare a comunității locale a determinat adaptarea tuturor propunerilor de acțiuni pentru că se dorea ca la final strategia de dezvoltare locală să fie în consens cu aspirațiile locuitorilor comunei VOINEȘTI. Importanța acestui aspect este dată atât de certitudinea implicării viitoare a comunității în implementarea strategiei de dezvoltare locală, cât și de posibilitatea asumării depline și conștiente a acesteia.

Acest material a fost conceput ca un instrument care să vină în ajutorul tuturor membrilor

comunității locale, adresându-se deopotrivă administrației publice, mediului de afaceri, instituțiilor publice, organizațiilor neguvernamentale, dar și cetățeanului simplu interesat de evoluția viitoare a comunității sale. Se prevede că acest instrument va fi deosebit de util în programarea viitoarelor investiții dar și în atragerea resurselor financiare (naționale și europene) pentru realizarea unor proiecte de anvergură pentru Comuna VOINEȘTI.

**Metodologia** folosită în elaborarea Strategiei respectă următoarele principii:

**validitate științifică** – procesul de elaborare a documentului trebuie să respecte cerințele tehnice ale planificării strategice;

**principiul coerenței** – acesta se referă la corelarea strategiei locale cu documentele de planificare de rang superior precum și cu documente locale;

**principiul parteneriatului** – dezvoltarea unei relații de colaborare între administrație și membrii comunității locale, element deosebit de important atât în etapa de elaborare a strategiei cât și în cea de implementare;

**implicarea comunității** - procesul trebuie să fie deschis tuturor celor interesați din comunitate;

**transparență și obiectivitate** - procesul trebuie să fie transparent și să reflecte interesele comunității ca întreg;

**coerență și continuitate** - construcția documentului de planificare nu înseamnă finalizarea procesului strategic; acest document trebuie să rămână deschis ideilor și completărilor viitoare (adaptarea periodică a documentului în funcție de modificările care se produc la nivelul comunității).

Viziunea de dezvoltare a comunei VOINEȘTI trebuie să înglobeze materializarea în timp a unor politici benefice comunității locale și cetățenilor comunei, ca viitori cetățeni europeni. În aceste condiții, comuna VOINEȘTI trebuie să se dezvolte ca o comună europeană, cu standarde de calitate aferente fiecărui domeniu cheie - infrastructura, industrie, agricultura, servicii publice și comerciale, resurse umane, asistența socială, educație, sănătate, siguranța cetățeanului etc, dar și să se integreze și să mobilizeze activ la nivel regional potențialul existent. Valorificarea acestuia în paralel cu inițierea, susținerea și materializarea unor demersuri acționale și investiționale se poate realiza prin atragerea de surse publice și private. Astfel, se propune impunerea comunei VOINEȘTI ca un actor local important.

Orice comunitate deține caracteristici specifice care o diferențiază de alte comunități similare. Procesul de Planificare Strategică trebuie structurat în funcție de aceste caracteristici. Întrebările cele mai importante sunt: *ce diferențiază Comuna VOINEȘTI de alte comune asemănătoare din județul DÂMBOVIȚA din România și din regiune (Europa Centrală și de*

*Est)? Care sunt elementele strategice pozitive și negative care pot fi identificate la nivelul comunei noastre?*

*Obiectivele strategice care au urmărit regenerarea economică și socială a regiunii Sud Muntenia, au fost :*

**Obiectivul 1 - Creșterea nivelului de competitivitate și atractivitate al regiunii**

**Obiectivul 2 - Creșterea capacității inovative și competitivității mediului de afaceri al regiunii**

**Obiectivul 3 - Dezvoltarea economică, socială și culturală durabilă și echilibrată a comunităților urbane**

**Obiectivul 4 – Creșterea stabilității sociale și eficientizarea potențialului forței de muncă**

Prioritatea 1 – Dezvoltarea infrastructurii locale și regionale

Prioritatea 2 – Dezvoltarea afacerilor

Prioritatea 3 – Dezvoltarea urbană și eficientizarea agriculturii

Prioritatea 4 – Dezvoltarea resurselor umane

Impactul investițiilor făcute în regiunea Sud Muntenia în perioada 2014–2019 pentru implementarea PDR 2014-2020; pentru elaborarea Planului de Dezvoltare Regională au fost identificate 7 priorități, pentru fiecare dintre acestea definindu-se între 3 și 6 măsuri.

**Dezvoltare Urbană Durabilă** – măsuri propuse: regenerarea durabilă a centrelor urbane, creșterea cooperării între mediul urban și rural, localități inteligente (Smart city/village)

✓ *Consolidarea capacității de planificare spațială și urbană*

**Strategii de dezvoltare urbană elaborate** = 140 documente

✓ *Îmbunătățirea condițiilor cadru pentru specializare inteligentă*

dezvoltarea capacității administrative a actorilor implicați în programarea, implementarea, monitorizarea, evaluarea și revizuirea strategiilor de specializare inteligentă și a Mecanismului de Descoperire Antreprenorială (MDA).

dezvoltarea competențelor actorilor din Cvadruplu Helix (mediul de afaceri, cel academic și de cercetare, sectorul public și societatea civilă) implicați în procesul de descoperire antreprenorială (campanii de conștientizare cu privire la necesitatea tranziției către economia cunoașterii, inovare și digitalizare, economia circulară, internaționalizare prin scalare).

dezvoltarea și implementarea cu regularitate a mecanismului de descoperire antreprenorială la nivel regional

dezvoltarea sistemelor de implementare, monitorizare și evaluare a *Strategiei de Specializare*

## *Inteligență*

√ *Dezvoltarea capitalului uman pentru tranziția la economia bazată pe cunoaștere*

dezvoltarea unui curriculum școlar din perspectiva creativității și adaptării la noile tendințe tehnologice

programe educaționale și activități extrașcolare de stimulare a aptitudinilor și competențelor de antreprenariat, inovare și digitalizare în învățământ (ISCED 1- 8)

sprijinirea forței de muncă pentru dobândirea de competențe pentru antreprenariat, inovare, tranziție industrială și transformare digitală

dezvoltarea și consolidarea sistemului de învățământ dual

*dezvoltarea și maturizarea ecosistemului regional de inovare*

*îmbunătățirea capacității ecosistemului antreprenorial de a crea și dezvolta rapid startup-uri și spin-off-uri în domeniile de specializare inteligentă*

*sprijin pentru dezvoltarea durabilă a mediului de afaceri prin inovare, modernizare tehnologică și digitalizare*

*întărirea capacității sistemului de cercetare, inovare și colaborării acestuia cu mediul de afaceri.*

*dezvoltarea capacității regionale de transfer tehnologic instrumente financiare pentru creșterea accesului la finanțare al ecosistemului regional de inovare.*

*creșterea eficienței serviciilor publice prin digitalizare și interoperabilitate*

*sprijinirea dezvoltării și funcționării clusterelor, polilor de competitivitate și rețelelor de afaceri*

## *ANALIZA SWOT – REGIUNEA SUD-MUNTENIA*

PUNCTE TARI

PUNCTE SLABE



<b>N T E R N E</b>	<p><b>Prezența celui mai important culoar de dezvoltare din România (axa Brașov - Ploiești - București)</b></p> <p><b>Orașele-pereche de pe malul Dunării</b></p> <p><b>Creșterea numărului de localități cu statut urban</b></p> <p><b>Industria constructoare de mașini</b></p> <p><b>Industria metalurgică (Dâmbovița, Călărași)</b></p> <p><b>Industria de extracție și prelucrare a petrolului și gazelor naturale (Prahova),</b></p> <p><b>Industria de electrotehnică (Argeș, Dâmbovița, Prahova),</b></p> <p><b>Turism (Prahova, Dâmbovița, Argeș)</b></p> <p><b>Agricultură și industrie alimentară (Călărași, Ialomița, Telorman, Giurgiu)</b></p> <p><b>Existența formațiunilor de tip conurbație (Valea Prahovei și București – Ploiești - Târgoviște)</b></p> <p><b>Potențial turistic major</b></p>	<p>Structură dezechilibrată a sistemului de așezări din regiune</p> <p>Inhibarea dezvoltării localităților din regiune datorată polarizării puternice a capitalei</p> <p>Grad scăzut de urbanizare a regiunii, cu o distribuție neuniformă între nordul și sudul regiunii</p> <p>Zone defavorizate geografic și zone de sărăcie (condiții de locuire, servicii de educație, sănătate și asistență social)</p> <p>Multe localități monoindustriale în regiune</p> <p>Disparități economice și sociale între zona de nord și cea de sud a regiunii</p> <p>Accesibilitatea scăzută a localităților rurale la rețeaua majoră de transport și la dotările tehnico- edilitare</p> <p>Degradarea spațiului public urban cu precădere în zonele intra-rezidențiale (în jurul blocurilor de locuințe)</p> <p>Oiective importante de patrimoniu neareabilitate, nevalorificate</p>
	<p><b>OPORTUNITĂȚI</b></p>	<p><b>AMENINȚĂRI</b></p>
<b>X T E R E</b>	<p><b>Importanță crescută a politicii de coeziune ca dimensiune teritorială</b></p> <p><b>Creșterea alocării financiare dedicată dezvoltării urbane durabile cu 1% (de la 5% la 6%) din FEDR</b></p> <p><b>Întărirea cooperării, sinergiei și abordării integrate în cadrul documentelor programatice europene</b></p> <p><b>Promovarea conceptului de dezvoltare policentrică în documentele de planificare urbană europene și naționale</b></p> <p><b>Strategia Uniunii Europene specifică pentru regiunea Dunării/ SUERD</b></p>	<p>Scăderea capacității de cofinanțarea autorităților publice locale</p> <p>Schimbările climatice Presiunea asupra resurselor Pierderi demografice</p> <p>Îmbătrânirea populației cu precădere în mediul rural</p> <p>Expansiunea urbană necontrolată</p>

## ANALIZA SWOT – REGIUNEA SUD-MUNTENIA

<b>Dezvoltare și promovare rural</b>
<b>Rurbanizarea se bazează pe conceptul de dezvoltare durabilă</b> <ul style="list-style-type: none"><li>-dezvoltarea rurală sustenabilă</li><li>-dezvoltarea rurală extensivă sau integrată</li><li>-dezvoltarea rurală multisectorială</li><li>-dezvoltarea integrată și extensivă</li></ul>
<b>Dinamica mediului rural</b>
<ul style="list-style-type: none"><li>-extinderea mijloacelor de comunicare și informare</li><li>-extinderea activităților din mediul rural spre sectorul non-agricol</li><li>-promovarea agriculturii extensive</li><li>-dezvoltare rurală extensivă (“rural extension development”) sau extensia agriculturii („agricultural extension”) implică dezvoltarea infrastructurii de comunicare, informare și inovare</li></ul>
<b>Relații teritoriale - Dezvoltarea rurală multisectorială</b>
<ul style="list-style-type: none"><li>-crearea de rețele și parteneriate în vederea abordării multisectoriale</li><li>-organizații internaționale</li><li>-agenții naționale</li><li>-organizații ale societății civile</li></ul>
<b>Diminuarea efectelor migrației către oraș-</b>
<b>Politica de dezvoltare rurală</b>
<ul style="list-style-type: none"><li>- zona rurală este mai mult orientată asupra asigurării bunăstării , protejării mediului, alimentației sănătoase</li><li>-zona rurală nu trebuie sa fie privită doar ca o problemă, ci și ca o oportunitate</li><li>-politica de dezvoltare rurală trebuie să includă agricultura într- un context socio- economic și ecologic mai larg</li><li>-dezvoltarea unor politici publice demografice</li></ul>
<b>Efectele migrației către oraș au condus la urgentarea unor cerințe</b>

- restructurarea agriculturii
- managementul mediului și al pământurilor
- extinderea dezvoltării rurale prin diversificare

### Caracteristicile rurale actuale

- pierderi demografice în multe zone rurale
- existența marelui potențial al schimburilor transfrontaliere
- programe și proiecte rurale dezvoltate în cadrul asociațiilor intercomunale<sup>7</sup>
- proiecte sau programe de nivel suprateritorial - posibilitatea mai multor surse de finanțare
- asigurarea prestării unor servicii colectarea deșeurilor menajere salubritate transport public
- elaborarea unor proiecte de dezvoltare economică de amenajare a teritoriului
- nu se distinge un centru opozabil unei periferii (teritoriu egalizat la nivel de comună, sat, catun- diferențele nu sunt majore)
- administrația locală nu mai este o simplă structură de implementare, ci devine entitate dinamică care promovează idei și interese locale
- apare necesitatea de a organiza o administrație locală care să îmbine atât elementele politice importante ale centrului administrativ, cât și cerințele definite de către comunitățile locale

### Aspectele negative ale presiunii globale pentru restructurare și modernizare

- creșterea prețului utilităților
- apariția dezechilibrelor demografice iar politicile naționale se confruntă cu dificultăți crescute în a gestiona schimbările impuse de aceste tendințe
- spre deosebire de colectivitățile teritoriale, structurile intercomunale au doar, competențe limitat
- din cauza schimbărilor economico-sociale, structurile administrației locale preiau de la cea centrală tot mai multe sarcini, fiind necesare *reformele administrative succesive*

### Indicatori – populație și investiții

- **Rural** – populație îmbătrânită, pierderi demografice mari, spații agricole părăsite, oferta redusă a locurilor de muncă (excepție primărie, școală, unitate sanitară, operator agricol), transport unimodal fix

### Fondul construit în rural

- dezvoltarea și expansiunea teritoriilor destinate locuirii
- spațiu neutilizat și fără omogenitate a construcțiilor- arhitectura vernaculară înghițată de construcțiile contemporane
- tendința de expansiune este aproape inexistentă

### Resursele

- mix tradițional și modern prin intensificarea relațiilor comerciale

### Fluxul informațional

- moderat

## CAPITOLUL II . COMUNA VOINEȘTI – PROFILUL LOCALITĂȚII

### 2.1 SCURT ISTORIC

Studiul fizionomiei comunei Voinești constă în analiza aspectului exterior dar și a texturii și structurii rețelei de căi de comunicații și a densității locuințelor, a construcțiilor în general, sub influența factorilor fizico-geografici și economico-sociali.



Astfel, topografia reliefului incluzând izolarea sau legătura cu așezările vecine, dar și tradițiile au o influență hotărâtoare asupra aspectului general al comunei.

Comuna Voinești este situată în partea de nord-vest a județului, pe Valea Dambovitei, la o distanță de 27 km. față de municipiul Târgoviște și 42 km. de orașul Câmpulung Muscel, teritoriul său fiind străbătut de apele râului Dambovita și paraul Raul Alb.

Comuna este alcătuită din opt sate: Voinești, reședința comunei atestată documentar la 1503, Izvoarele, Suduleni, Manga, Lunca, Gemenea – Bratulești și Oncești.

Din punct de vedere administrativ în anul 1810 făcea parte și era localitate reprezentativă pentru plasa Dambovitei, iar la împărțirea județului din 1912 Voinești devine capitala de plasa cu 10 comune arondate.

Majoritatea populației este implicată direct sau indirect în agricultură. Aceștia din urmă produc necesarul agricol pentru consumul propriu în gospodăria, dar încă din anul 2011 a fost înființată și Cooperativa Agricolă ”Frutis Voinești”, asociație agricolă iar pe raza comunei Voinești, fermierii sunt deja constituiți în ferme de exploatare agricolă, PFA, IF, II, forme de organizare în care își desfășoară activitatea, pentru care au beneficiat de subvenții din fonduri europene pentru dezvoltarea fermelor, prin programele de dezvoltare PNDR 2007-2013 și PNDR

2014-2020 , prin care la nivelul comunei Voinesti s-au atras sume importante care au contribuit substantial la dezvoltarea pomiculturii pe Valea Dambovitei , a fermelor zootehnice , investitii in agroturism si intreprunderi mici familiale .

Funcția comercială este de asemenea prezentă în toate localitățile prin aceasta se asigurându-se necesarul de produse locuitorilor, prin intermediul magazinelor universale, în majoritate alimentare.

Funcția sanitară a localităților este foarte importantă. În localitate funcționează trei cabinete medicale. De asemenea, la nivelul comunei exista și un numar de trei farmacii, in satul Voinesti si o farmacie in satul Ivoarele .

Funcția culturală este determinată de desfășurarea activităților de învățământ, culturale și de recreere intelectuală. Există patru grădinițe (Grădinița cu program normal Voinesti , Grădinița cu program normal Izvoarele , Grădinița cu program normal Manga , Grădinița cu program normal Gemenea Bratulesti ),liceul Tehnologic Voinesti , unitate de invatamant cu personalitate juridica si un numar de patru scoli , din care doua scoli cu clasle I-VIII , in satele Suduleni si Voinesti si doua scoli cu clasele I-IV , in satele Izvoarele si Gemenea – Bratulesti.

In satul Voinesti regasim monumentul arheologic –„Cetățuia”-sec.XVIII-IX si monumente istorice si ansambluri de arhitectura clasate:  
-Biserica Sfinții Voievozi, Buna Vestire si Cuvioasa Parascheva – Tabaci 1796;  
-Biserica Adormirea Maicii Domnului,SF. NICOLAE si Sf,Haralambie 1857;  
-Casa Iosefina,sec XIX; -Casa Oprea Sidonia 1874; -Spital Rural 1905.


In satele Gemenea- Bratulesti si Oncesti , regasim urmatoarele monumente si ansambluri : Biserica din lemn “Duminica tuturor sfinților “Sf Ioan “, restaurata prin Programul Operational regional 2007-2013 , axa prioritara 5 , Domeniul major de interventie 5.1 , in cadrul proiectului “Reabilitarea resaurarea si valorificarea turistica a Bisericii din lemn “Duminica tuturor sfinților “Sf. Ioan, crearea si modernizarea infrastructurii si a utilitatilor conexe “, proiect care se va finaliza la inceputul anului 2015 , cu o valoare totala de 4.159.837,16 lei .

#### Monumente de arta plastica

Cruce de piatra de langa monumentul eroilor din satul Gemenea – Bratulesti si Crucea de piatra de langa biserica, care dateaza din anul 1719.



**Biserica din lemn „Duminica tuturor Sfantilor Sf. Ioan „- sat Oncesti**



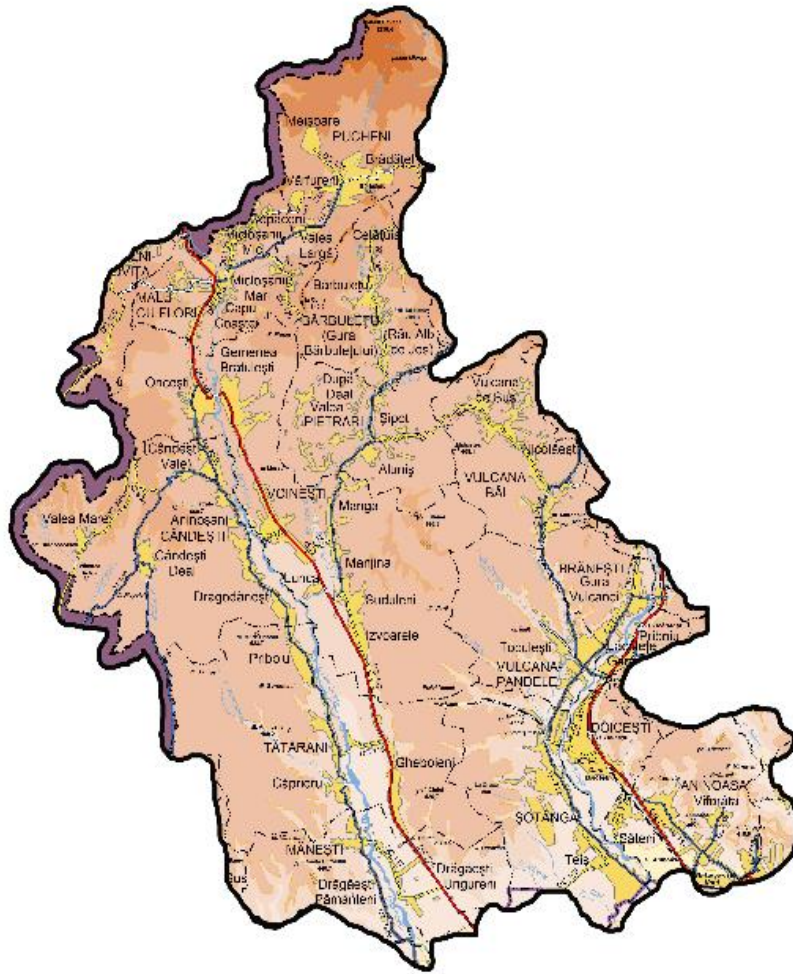
**Biserica din lemn „Duminica tuturor Sfantilor Sf. Ioan „- sat Oncesti**

La nivelul comunei funcționează și își desfășoară activitatea o Bibliotecă Publică, ” Vasile Florescu ”, din cadrul Centrului Cultural si Administrativ Voinesti .

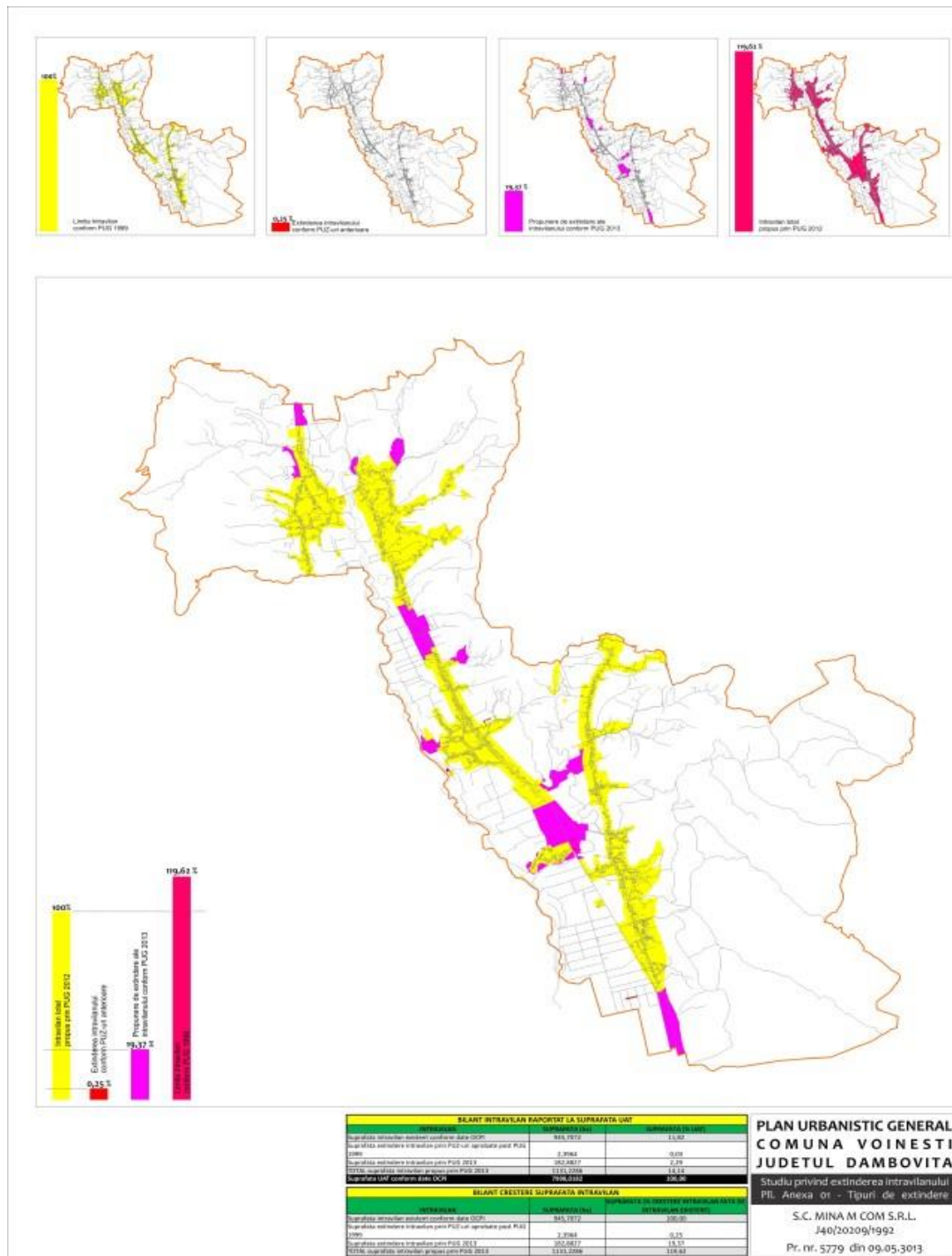
Funcția administrativă a comunei este deținută de satul Voinesti . Tot aici se află și sediul Poliției. În concluzie comuna Voinesti ,oferă oportunități foarte bune pentru dezvoltarea de activități economice în comerț, construcții sau agricultură. Este nevoie de personal calificat în toate domeniile. Numai așa putem ridica productivitatea la calitatea cerută de piața unică europeană.

Funcția economică este o funcție complexă care cuprinde un număr mare de activități (pluriactivități), în sensul că, spațiul rural nu mai este conceput ca o zonă eminentă agricolă, ci ca o structură economică diversificată cu implicații sociale complexe care se referă, în principal la: posibilități de plasare a forței de muncă în activități agricole, stabilitatea populației și, în special, menținerea tineretului în spațiul rural prin oferta de activități neagricole dar conexe acestora, garantând în acest mod surse de venituri suplimentare pentru populația rurală, precum și folosirea mai eficientă a timpului de muncă secundar (parțial) al salariaților în exploatarea agricolă. Comuna Voinesti face parte din Asociația Grupul de Acțiune locală Valea Ialomitei , Asociația Grupul de Acțiune locală Valea Ialomitei , este o entitate ce reprezintă un parteneriat public–privat, care reunește 14 de parteneri (14 autorități publice; (Șotânga, Voinești, Doicești, Aninoasa, Pietrari, Vulcana Pandele, Vulcana Băi, Pucheni, Cârdești, Tătărani, Mănești, Malu cu Flori, Bărbulețu, Brănești) , reprezentanți ai sectorului privat și ai societății civile) din zona nord si centru a județului Dâmbovița si acoperind un teritoriu cu 14 unități administrativ teritoriale, exclusiv din mediul rural, cu o suprafață de 488,84 km<sup>2</sup> și o populație de 59679 locuitori, conform datelor statistice INS de la Recensământul populației și locuințelor din 2011. Trebuie să investim în viitor, în generația de mâine și să exploatăm avantajele competitive pe care le avem: poziționarea geografică și asocierea intercomunitară pentru dezvoltare locală, terenuri extravilane și intravilan.

Un instrument principal al dezvoltării durabile și coerente a comunei este Planul de Urbanism General care este refăcut și actualizat în anul 2012 , astfel încât dezvoltarea pe care o vizăm să nu afecteze mediul, să nu producă dezechilibre sociale sau să afecteze arhitectura tradițională a comunei.







### Plan urbanistic general – Comuna Voinesti

Localitatea se afla in partea de Nord- vest a judetului Dambovita , pe lunca raului cu nume omonim , la o departare de 27 km de orasul Targoviste , 45 km. de municipiul Campulung Muscel si 110 km de Bucuresti , avand o orientare NV- SE . Este asezata la 45 de grade N iar longitudinea este de 25 grade si 15 secunde est. Suprafata spatiului intra si extravilan este de aproximativ 81 de km patrati , ceea ce reprezinta cam 2,15 % din suprafata judetului .

Vecinii sai sunt :la nord catunul Burlanesti , carea a tinut administrativ cand de comuna Voinesti , cand de comuna Gemenea ; la sud se afla satul Izvoarele ; la est pe apa Raului Alb si

peste un sir de dealuri se afla Manjina si Manga , iar la vest satele Candesti , Dragodanesti ,dincolo de raul Dambovita .

Din punct de vedere administrativ , Voinestiul a fost resedinta de plasa pana in 1950 . Dupa reforma administrativa din acest an , a facut parte din raionul Targoviste , regiunea Ploiesti . Din anul 1967 , se semnaleaza prezenta in judetul Dambovita .

Voinestiul ca localitate apare pentru prima data atestat pe harta Tarii Romanesti , intocmita de catre invatatul stolnic Constantin Cantacuzino , in anul 1700 , tiprita in tipografia Seminarului Grecesc din Padova (Italia) . Indicatiile scrise grecesti si latinesc arata hotarele judetului , diferite pe vremea lui Constantin Brancoveanu , de cele de acum , ( Nicolae Cartoian , Stolnicul Constantin Cantacuzino – harta ) . Localitatea Voinesti a avut intotdeauna un rol coordonator in reseaua de localitati de pe axul hidrografic al Vaii Dambovitei , dovedindu-si caracterul dinamic , deschis spre dezvoltare , cadrul natural specific , resursele acestei vai , traditiile de un farmec aparte , lipsa unui centru reprezentativ ar fi suficiente motive , pentru a argumenta consideratia de care se bucura si a explica influenta exercitata asupra asezarilor aflate de o parte si de alta a raurilor.

Comuna Voinesti constituie un adevarat tezaur documentar prin descoperirile ce au fost facute de arheologi : monede , o cetate de pamant din sec. XII- XIII , ducand la concluzia ca aici a fost centrul politico- administrativ al unei organizatii pre- statale de pe Valea Dambovitei.

## 2.2 SITUAȚIA ECONOMICĂ , SOCIALĂ ȘI ADMINISTRATIVĂ .

Principala activitate a locuitorilor comunei Voinesti este pomicultura , livezile de pomi fructiferi din Voinesti fiind amintite inca din secolul XVII; in anul 1950 a fost infiintata Statiunea de Cercetare si Dezvoltare Pomicola , unitate etalon in cadrul careia s-au realizat celebre soiuri de meri , peri si pruni. Pe langa aceasta activitate in comuna Voinesti functioneaza unitati prestatoare de servicii , comert , transporturi , prelucrarea lemnului , fabrici de paine etc.

Suprafata comunei este de 7998 ha . din care teren intravilan – 1201 ha.; teren extravilan – 6797 ha ; suprafata ocupata de constructii –131 ha ; suprafata agricola – 3337 ha.

<b>Structura fondului funciar</b>	<b>Hectar</b>	<b>%</b>
<b>Intravilan</b>	<i>1201</i>	
<b>Extravilan</b>	<i>6797</i>	
<b>Suprafață totală</b>	<b>7998</b>	
<b>Teren arabil</b>	<i>572</i>	
<b>Pășuni</b>	<i>930</i>	
<b>Livezi și pepiniere pomicole</b>	<i>1332</i>	
<b>Fânețe</b>	<i>453</i>	
<b>Suprafață agricolă totală</b>	<b>3338</b>	
<b>Păduri</b>	<i>4247</i>	
<b>Ape/bălți</b>	<i>124</i>	
<b>Construcții</b>	<i>131</i>	
<b>Căi de comunicații și căi ferate</b>	<i>134</i>	
<b>Terenuri degradate si neproductive</b>	<i>24</i>	
<b>Suprafață neagricolă</b>	<b>4660</b>	<b>100</b>

Majoritatea populației este implicată direct sau indirect în agricultură. Aceștia din urmă produc necesarul agricol pentru consumul propriu în gospodării, nefiind salariați ai unei asociații agricole sau ai unei ferme de exploatare agricolă.

Categorია de folosință	Teren Agricol					Teren Neagricol					
	Arabil (ha)	Pășuni (ha)	Fânețe (ha)	Livezi (ha)	TOTAL Agricol	Păduri (ha)	Ape (ha)	Sup. ocupată cu drumuri	Sup. ocupată cu construcții (ha)	Terenuri neproductive (ha)	TOTAL Neagricol
014	78	30	53	300	361	362	24	18	19	9	742
015	78	30	53	300	361	362	24	18	19	9	742
016	72	30	53	382	337	248	24	34	31	4	661
017	72	30	53	382	337	248	24	34	31	4	661
018	72	30	53	382	337	248	24	34	31	4	661
019	72	30	53	382	337	247	24	34	31	4	660

### Efectivele de animale

De asemenea, în ceea ce privește efectivele de animale, situația la nivelul anului 2020 conform datelor provenite pentru de la cabinetul medicului veterinar , este prezentată în tabelul următor:

Categorii de animale	Bovine		Ovine		Caprine		Porcine		Păsări		Familii albine	
AN												
I	020		020		020		020		020		020	

<i>Ca</i>										
<i>pete</i>	17	28	4	32	790	25				

Sursa: Recensământul General Agricol

- Comentarii si grafice concludente

**Exploatații agricole (număr / hectare) cu suprafață cultivată cu plantații pomicole**

	EXPLOATAȚII	Efectivul exploatațiilor	
		Număr	Suprafață (ha)
<b>POMI FRUCTIFERI</b>	<b>Meri</b>	728186	1182
	<b>Peri</b>	31000	66
	<b>Pruni</b>	79380	106
	<b>Caiși și zarzări</b>	350	2
	<b>Piersici și nectarini</b>	6450	7
	<b>Cireși și vișini</b>	11700	15
	<b>Gutui</b>	125	4
	<b>Alți pomi fructiferi</b>	6200	6
<b>ALTE CATEGORII</b>	<b>Castani, nuci, aluni și alte specii înrudite</b>	180	11
	<b>Arbuști fructiferi</b>	870	15
	<b>Pepiniere</b>	2600	48
<b>TOTAL</b>		<b>867041</b>	<b>1462</b>

Sursa:

**Suprafața eligibilă pentru plățile directe și numărul de fermieri care au primit plățile**

**directe**

An	Fermieri (nr.)
2015	388
2016	390
2017	458
2018	460
2019	476

### Ponderea terenurilor agricole

OR	INDICAT	Suprafața agricolă (ha)		Ponderea suprafeței agricole din total suprafață (%)		Ponderea suprafeței agricole din suprafața agricolă a județului Dâmbovița (%)	
		2014	2019	2014	2019	2014	2019
		4	9	4	9	4	9
	<b>Valori</b>	336	333	41.4	41.7	1.3	1.3
		1	7	7	2	5	4

Sursa: Fișa localității 2014-2019 INS Dambovita

### Caracterizarea pășunilor 2014 / 2019

INDICATOR	Suprafața ocupată de pășuni - ha		Ponderea pășunilor în suprafața agricolă - %	
	2014	2019	2014	2019
<b>Ani</b>				
<b>Valori</b>	930	930	26.67	27.89

Sursa: Fișa localității 2014-2019 INS Dambovita

### Caracterizarea livezilor – 2014/ 2019

INDICATOR	Suprafața ocupată de livezi - ha		Ponderea livezilor în suprafața agricolă - %	
	2014	2019	2014	2019
<b>Ani</b>				
<b>Valori</b>	1300	1382	38.67	41.41

Sursa: Fișa localității 2014-2019 INS Dambovita

### Caracterizarea fânetelor 2014 / 2019

INDICATOR	Suprafața ocupată de fânețe - ha		Ponderea fânețe în suprafața agricolă - %	
	2014	2019	2014	2019
<b>Ani</b>				
<b>Valori</b>	453	453	13.47	13.57

Sursa: Fișa localității 2014-2019 INS Dambovita

### Caracterizarea terenurilor arabile 2014 / 2019

INDICATOR	Suprafață arabilă - ha		Ponderea suprafețelor arabile din suprafața agricolă - %	
	2014	2019	2014	2019
<b>Ani</b>				
<b>Valori</b>	678	572	20.17	17.14

Sursa: Fișa localității 2014-2019 INS Dambovita

### Suprafața agricolă medie pe locuitor 2014 / 2019

INDICATOR	Suprafață agricolă pe locuitor (ha)		Suprafață pășuni pe locuitor (ha)		Suprafață fânețe pe locuitor (ha)		Suprafață livezi pe locuitor (ha)		Suprafață arabilă pe locuitor (ha)	
	2014	2019	2014	2019	2014	2019	2014	2019	2014	2019
<b>Ani</b>										
<b>Valori</b>	0.56	0.56	0.15	0.16	0.07	0.08	0.21	0.23	0.11	0.10

Sursa: Fișa localității 2014-2019 INS Dambovita

Funcția comercială este de asemenea prezentă în toate localitățile prin aceasta se asigurându-se necesarul de produse locuitorilor, prin intermediul magazinelor universale, în majoritate alimentare.

Funcția sanitară a localităților este foarte importantă. În localitate funcționează trei cabinete medicale. De asemenea, la nivelul comunei există și un număr de patru farmacii.

Funcția culturală este determinată de desfășurarea activităților de învățământ, culturale și de recreere intelectuală. Există patru grădinițe (Grădinița cu program normal Voinești , Grădinița cu program normal Manga , Grădinița cu program normal Izvoarele , Grădinița cu program normal Gemenea Bratulesti ), două școli gimnaziale (Școala gimnazială sat Voinești și școala sat Suduleni , cu următoarele unități școlare în componența sa: Școala primară Voinești , Școala primară Izvoarele și școala primară sat Suduleni și Școala primară Gemenea Bratulesti).

Localitatea Voinești , dispune de patru asezăminte culturale:

- Căminul Cultural Voinești
- Căminul Cultural Gemenea – Brătulesti
- Căminul Cultural Izvoare – Suduleni
- Căminul Cultural Manga

Toate caminele culturale din comuna Voinesti au beneficiat in perioada 2008-2013 , de lucrari de reabilitare si modernizare , inclusiv salile de festivitati din cadrul Centrului civic si cultural “Rodica Bujor “din satul Voinesti .

La nivelul comunei funcționează și își desfășoară activitatea o Biblioteca Publică, biblioteca ” Vasile Florescu ” din cadrul Centrului Administrativ Voinesti .



*Foto bibiloteca ” Vasile Florescu ” Voinesti .*





*Foto bibliotecă " Vasile Florescu " Voinesti .*

### **2.3 SISTEMUL SANITAR**

Reformele din domeniul sanitar au produs modificări în structura organizatorică a acestui sistem și la nivelul comunei Voinesti , dispensarele medicale, care au asigurat asistența primară, transformându-se în cabinete medicale individuale, unde își desfășoară activitatea medicii de familie.

La sfârșitul anului 2012, rețeaua publică de ocrotire a sănătății a comunei cuprindea, 3 cabinete medicale individuale, 2 cabinete stomatologice și 2 farmacii umane deservite de 4 medici generalist , 2 medici stomatologi și 10 cadre medii.

În ceea ce privește starea de sănătate a populației comunei, măsurată prin natalitate și mortalitate, se constată un raport nefavorabil al nașterilor față de numărul de decese.

Structura centrului de sanatate Voinesti este următoarea: -secție boli interne; 25 de paturi,  
-ambulatoriu de specialitate; cabinet pediatrie,  
-serviciu de radiologie;  
-laborator servicii de analiza medicala

-serviciu de permanenta cu medici de familie prin rotatie 24h din 24h, permanenta ce asigura asistenta medicala de urgenta tuturor cetatenilor de pe valea Dambovitei.

-serviciu de ambulanta 24h din 24h , dotat cu 6 salvari ce asigura in timp util transportul bolnavilor catre centru de permanenta sau alte spitale din judet

-Serviciu de urgenta dotat cu ambulanta SMURD si personal de specialitate

Pentru ameliorarea acestor indicatori se impune în continuare nevoia de planificare familială modernă, de descurajare a avorturilor, de protecție a familiei și femeii gravide, de continuare a acțiunilor de educație pentru sănătate din partea medicilor de familie precum și de îmbunătățire dotărilor cabinetelor medicale individuale .

### **Probleme identificate:**

-lipsa unei baze de date ușor accesibilă ( fișe medicale individuale pe suport electronic, natalitate, mortalitate etc.) referitoare la starea de sănătate a locuitorilor comunei și a dotărilor ( hardware, software) necesare creării acesteia

- o mai intensa implicare a medicilor comunei în activități de educație a elevilor în domeniul profilaxiei unor boli specifice tinerilor (ex: deformații ale coloanei vertebrale generate de activitatea prelungită la masa de lucru sau în fața computerului) și în prevenirea unor deprinderi comportamentale nocive pentru sănătate (ex: fumatul, consumul drogurilor .



*Foto Centrul de sanatate Voinesti*

Funcția administrativă a comunei este deținută de satul Voinesti . Tot aici se află și sediul Poliției. În concluzie comuna Voinesti , oferă oportunități foarte bune pentru dezvoltarea de activități economice în comerț, constructii sau agricultură. Este nevoie de personal calificat în toate domeniile. Numai așa putem ridica productivitatea la calitatea cerută de piața

unică europeană.

Funcția economică este o funcție complexă care cuprinde un număr mare de activități (pluriactivități), în sensul că, spațiul rural nu mai este conceput ca o zonă eminentă agricolă, ci ca o structură economică diversificată cu implicații sociale complexe care se referă, în principal la: posibilități de plasare a forței de muncă în activități agricole, stabilitatea populației și, în special, menținerea tineretului în spațiul rural prin oferta de activități neagricole dar conexe acestora, garantând în acest mod surse de venituri suplimentare pentru populația rurală, precum și folosirea mai eficientă a timpului de muncă secundar (parțial) al salariaților în exploatarea agricole.

### Capitolul 3. Analiza socio-economică a Comunei VOINEȘTI

#### 3.1 Asezare și relief

Satele ce compun astăzi comuna Voinesti au fost atestate documentar începând cu 1512 satul Gemenea, 1593 satul Voinesti și terminând cu 1735 Satul Oncesti; comuna Voinesti a fost unul din primele centre ale cooperăției românești, prin băncile populare înființate aici. La 1912 comuna Voinesti era reședința de plasa, avea judecătoria, oficiu postal, și un spital. Livezile de pomi fructiferi din Voinesti sunt amintite în documente încă din secolul XVII.

Satul Voinesti este un sat vechi de mosneni, vestit prin pomicultura practică aici și există sigur în vremea domniei lui Mihai Viteazul, când au loc primele tranzacții de pământ în secolul XVIII. La 1785, la cererea locuitorilor din Voinesti, Căndesti și Dragodănesti, se ținea la Voinesti pe moșia Mănăstirii Radu Voda, un târg săptămânal.

Scoala a fost înființată în 1843, funcționând cu frecvență destul de slabă în casa învățătorului, deoarece localul clădit din nuiele era neterminat; un an mai târziu, scoala era construită după modelul tip cu două odăi și o sală. După 1900 există o singură școală cu două posturi de învățător, unde mai târziu procesul de învățământ se extindea la o școală mixtă cu patru posturi și șapte clase. După 1944 se înființează o cantină și o cooperativă școlară, iar la 12 noiembrie 1945 s-a înființat gimnaziul unic din Voinești.

Căminul cultural „Căpitan Voinea” s-a înființat în 1939 când se desfășurau cursuri tarănești și de gospodărie, sezatori; a fost reorganizat în 1946.

La 1 ianuarie 1950 a fost înființată Stațiunea de Cercetare și Producție Pomicolă, unitate care în decursul anilor, imprimă caracterul unei zone pomicele de înaltă ținută comunei Voinesti. Aici au fost realizate celebre soiuri de meri, peri și pruni.

Satul Gemenea apare adesea în documente cu numele Gemenile și datează din sec. XVI, de când este amintit în documente; la sfârșitul sec. XIX, Gemenea era comuna compusă din trei cătune: Gemenea, Bratu-Oncescu și Capul Coastei împreună cu care avea 1249 locuitori. La 1816

Caragea Vodă dăruiește bisericii mosnenesti din Gemenea veniturile bâlciului care se ținea aici la Sf. Nicolae.

Scoala a fost înființată în 1839, când funcționa într-o odaie clădită din nuiele, modificându-se în 1844 după planul tip cu două odăi și o sală.

Satul Oncești apare la sfârșitul secolului XIX, cu numele Bratu-Oncescu ca un cătun al comunei Gemenea în 1814 a fost construită o biserică de lemn între Valea Rudei și Vâlceaua Bisericii, pe terenul dat de boierii Vărzari, biserică ruinată după 1916.

Satul Izvoare este amintit documentar în 1713; Lunca este un sat greu de datat - la 20 octombrie 1597, Stanca din Voinești a vândut o latură din Lunca lui Dragomir. Satul Manga este amintit la 15 iulie 1572 cu prilejul unei vânzări, iar la sfârșitul secolului XIX era cătun al comunei Pietrari.

Manjina a fost mult timp o parte componentă a satului Manga.

Satul Suduleni este un sat vechi din secolul XV, existând în vremea domniei lui Vlad Călugărul (1482-1495); Școala a fost înființată în 1842.

### **3.2 Situația economică, socială și administrativă**

Comuna Voinești este situată în partea de nord-vest a județului, pe Valea Dambovitei, la o distanță de 27 km. față de municipiul Târgoviște și 42 km. de orașul Câmpulung Muscel, teritoriul său fiind străbătut de apele râului Dambovita și paraul Raul Alb.

Comuna este alcătuită din opt sate: Voinești, reședința comunei atestată documentar la 1503, Izvoarele, Suduleni, Manga, Lunca, Gemenea – Bratulești și Oncești.

Din punct de vedere administrativ în anul 1810 făcea parte și era localitate reprezentativă pentru plasa Dambovitei, iar la împărțirea județului din 1912 Voinești devine capitala de plasa cu 10 comune arondate.

Localitatea se află în partea de Nord-vest a județului Dambovita, pe lunca râului cu nume omonim, la o distanță de 27 km de orașul Târgoviște, 45 km. de mun. Câmpulung Muscel și 110 km de București, având o orientare NV-SE. Este așezată la 45 de grade N iar longitudinea este de 25 grade și 15 secunde est. Suprafața spațiului intra și extravilan este de aproximativ 81 de km pătrați, ceea ce reprezintă cam 2,15 % din suprafața județului.

Vecinii săi sunt: la nord cătunul Burlanești, care a ținut administrativ când de comuna Voinești, când de comuna Gemenea; la sud se află satul Izvoarele; la est pe apa Râului Alb și peste un sir de dealuri se află Manjina și Manga, iar la vest satele Candesti, Dragodanesti, dincolo de râul Dambovita.

Din punct de vedere administrativ , Voinestiul a fost resedinta de plasa pana in 1950 . Dupa reforma administrativa din acest an , a facut parte din raionul Targoviste , regiunea Ploiesti . Din anul 1967 , I se semnaleaza prezenta in judetul Dambovita .

Voinestiul ca localitate apoare pentru prima data atestat pe harta Tarii Romanesti , intocmita de catre invatatul stolnic Constantin Cantacuzino , in anul 1700 , tiprita in tipografia Seminarului Grecesc din padova (Italia) . Indicatiile scrise grecesti si latineste arata hotarele judetului , diferite pe vremea lui Constantin Brancoveanu , de cele de acum , ( Nicolae Cartojan , Stolnicul Constantin nCantracuzino – harta ) . Localitatea Voinesti a avut intotdeauna un rol coordonator in reseaua de localitati de pe axul hidrografic al Vaii Dambovitei , dovedindu-si caracterul dinamic , , deschis spre dezvoltare , Cadrul natural specific , resursele acestei vai , traditiile de un farmec aparte , lipsa unui centru reprezentativ ar fi suiciente motive , pentru a argumenta consideratia de care se bucura si a explica influenta exercitata asupra asezarilor aflate de o parte si de alta a raurilor.

Comuna Voinesti constituie un adevarat tezaur documentar prin descoperirile ce au fost facute de arheologi : monede , o cetate de pamant din sec. XII- XIII , ducand la concluzia ca aici a fost centrul politico- administrativ al unei organizatii pre- statale de pe Valea Dambovitei.

Principala activitate a locuitorilor comunei Voinesti este pomicultura , livezile de pomi fructiferi din Voinesti fiind amintite inca din secolul XVII; in anul 1950 a fost infiintata Statiunea de Cercetare si Dezvoltare Pomicola , unitate etalon in cadrul careia s-au realizat celebre soiuri de meri , peri si pruni. Pe langa aceasta activitate in comuna Voinesti functioneaza unitati prestatoare de servicii , comert , transporturi , prelucrarea lemnului , fabrici de paine etc.

Asezat intre Subcarpatiile Ialomitei , piemontul Candesti , la V-NV si muscelele Argesului , la Nord pe apa Dambovitei , Voinestiul are o altitudine care variaza intre 400 si 600 nm cu maximum 747 m ( Varful Mare ) . Relieful comunei este reprezentat de deal si vale , care potrivit ideilor filozofice ale lui Lucian Blaga , reprezinta spatiul spiritual ideal caracterizat prin echilibru ( spatiul mioritic)

Unitatile de relief , pe care le deosebim in Voinesti , sunt Lunca vDambovitei , Subcaraptii Ialomitei si Piemintul Candesti . Valea Dambovitei strabate zona deluroasa , cu inaltimi cuprinse intre 400 si 700 m pe o distanta de 35 de km. Lunca Raului se largeste , de la nord la sud , fiind marginita de trei patru terase ( vezi Ion Dinu , Raul Dambovita, pag. 23 ) .

### 3.3. SITUAȚIA GEOLOGICĂ

Din lucrarea cartografică a Institutului Geologic din București, din anul 1968, studiind harta geologică, rezulta că pământurile din Voinesti, au apărut în epoca orogena, specific fiind flisul, ca în toate dealurile subcarpatice.

Flisul este un ansamblu de terenuri constituite din conglomerate, gresii, argile și marnă, sedimentate (“(dictionar de geologie) depuse pe o bază de sisturi cristaline (partea de vest a satului Monești).”).

Litologia stabilește că vechimea rocilor este din neogen, și cuaternar. “Stratele de Candesti apar pe versantul drept al apei, dar și în zona satelor Manga și Izvoarele (D. Paraschiv, Piemontul Candesti). Răpele dintre satele Manga și Izvoarele, se datorează uniformității și friabilității depozitelor de nisipuri din epoca levantină, care sunt traversate de pietrisuri feruginoase (Ion Dinu, pag. 12).”

Geomorfologic, comuna Voinesti aparține zonei subcarpatilor, fiind situată pe Valea Dambovitei, delimitându-se trei unități majore:

- zona deluroasă ce aparține subcarpatilor interni cu dezvoltare de la est la nord, zone cu culmi înalte, cu panta medie și mare, paralele în general cu rețeaua hidrografică, majora și secundara.

- piemontul de Candesti situat la vest de râul Dambovita;

- sistemul de terase al râului Dambovita.

Din punct de vedere geologic pe teritoriul comunei Voinesti apar:

- gresii calcaroase, marnă cenușie, argile cenușii, marnă calcaroasă

- argile, gresii, nisipuri, pietrisuri.

Pe raza comunei Voinesti, sursele de poluare ale solului sunt mai puțin numeroase și controlabile și anume:

- poluarea cu deșeurile animale deversate pe sol;

- poluarea cu ape uzate menajere în zonele în care locuitorii nu dispun de o rețea de canalizare;

- depozite necontrolate de deșeurile menajere;

- defrișarea suprafețelor forestiere, cu influență directă asupra degradării peisajului, a valorii sale estetice și indirectă prin fenomenele de alunecări de teren pe care le favorizează. Totodată, reducerea suprafeței ocupate de păduri, influențează echilibrul din ecosistemul forestier.

#### ***Riscuri identificate:***

- În timp, datorită fenomenelor de eroziune și depunerilor de aluviuni, vâlcelele de pe raza comunei și-au micșorat albiile prin colmatare, ceea ce face ca atât în perioadele cu ploii cu intensitate medie, dar mai ales la ploii torențiale, să se producă inundații și deversări. Acestea afectează periodic

gospodăriile și grădinile particulare situate pe cele doua maluri ale pâraielor, dar pun în pericol și unele obiective sociale ale comunei (școala, dispensar etc.). De menționat ca la ploii mari, nivelul obișnuit al apei de max. 30-40 cm, a atins și depășit 200 cm.

### 3.2.3 CLIMA

În bazinul Dambovitei, clima este temperată. Verile nu sunt excesiv de calduroase, iar iernile comparându-le cu cele din sudul țării sunt mai puțin geroase. Stațiunea Meteorologică Voinesti, oferă date interesante: temperatura medie anuală este de 9,2 grade Celsius; a lunilor august și iulie de 18-19 grade și rareori coboară sub -20 grade Celsius. Anii de excepție au fost 1963 și 1965, când în perioada de iarnă s-au înregistrat -28 grade Celsius și respectiv -25,5 grade Celsius.

Temperatura medie anuală pe ultimii 50 de ani, este de 8,8 grade C. Au fost înregistrate și temperaturi ca 36 grade C (09.07.1968), sau 39,5 grade C (11.08.1999). Valoarea medie anuală a radiației globale este de 117 kcal/cm, soarele strălucind în medie 2050 anual (Stațiunea de Cercetare și Producție Voinesti, p. 6).

Primăvara temperaturile oscilează între 16,3 și 21,9 grade Celsius, iar în sezonul de toamnă, temperaturile au valori apropiate celor din timpul primăverii, încadrându-se între 7,8 grade și 11,8 grade C (Ion Dinu, OP. cit p 38).

Apa provenită din ploii sau din topirea zăpezii, constituie rezerva germinării florei și a existenței faunei. Ea asigură alimentarea raurilor. Media precipitațiilor anuale este la Voinesti de 862 mm.

Cantitățile medii lunare cele mai mari se înregistrează în luna iulie, fiind de 135 mm, iar cele mai mici în lunile februarie, martie, și octombrie de numai 44 mm (Ion Dinu, Op. Cit. p. 40)

Alte fenomene climatice care se întâlnesc pe Valea Dambovitei, sunt ceața, roua, bruma, chiciura, poleiul.

Din punct de vedere climatic, rezulta că zona comunei Voinesti se caracterizează prin:

- precipitații medii anuale 800 mm;
- evapotranspirația  $E = 460$  mm/an;
- scurgerea medie anuală 105 mm;
- adâncimea de îngheț  $h = 0,90$  m;
- temperatura medie anuală + 8 grade Celsius;
- temperatura minimă absolută a aerului - 26,1 grade Celsius;
- temperatura maximă absolută a aerului + 38 grade Celsius;

Solul este stratul afanat, moale și friabil, de la suprafața scoarței pământului, care împreună cu atmosfera din jur constituie mediul de viață al plantelor. Solurile dealurilor și ale platourilor sunt de patru clase, nouă tipuri și cinci subtipuri (Stațiunea de Cercetare ..., p 6). Solurile au fost

adanc si atent studiate de cercetatorii S.C.P.P.V. Solurile in proportie de 53% , sunt neevoluate ; li se adauga cele cambric ( 42% ) , argiluvisolurile si cekle hidromorfe.

Solul brun in special in Voinesti , cu textura nisipos lutoase , lutoasa- lutoargiloasa . Apa freatica se gaseste la adancimi variabile , cuprinse intre 1,4 m si 15 m , in functie de departarea de raul Dambovita .

Geomorfologic , comuna Voinesti apartine zonei subcarpatilor , fiind situata pe Valea Dambovitei , delimitandu-se trei unitati majore :

-zona deluroasa ce apartine subcarpatilor interni cu dezvoltare de la est la nord , zone cu culmi inalte , cu panta medie si mare , paralele in general cu reseaua hidrografica , majora si secundara .

-piemontul de Candesti situat la vest de raul Dambovita ;

-sistemul de terase al raului Dambovita .

Din punct de vedere geologic pe teritoriul comunei Voinesti apar:

-gresii calcaroase , marne cenusii sistoase , argile cenusii , marne calcaroase

-argile, gresii, nisipuri, pietrisuri.

### **3.4 RETEAUA HIDROGRAFICA**

Reteaua hidrografica este dominata de raul Dambovita , care strabate comuna pe directia EV-NS , si este emisarul tuturor cursurilor de apa \_ (paraul Raul Alb) . Orizontul acvifer freatic se situeaza la 8,0-10,0 m adancime fata de cota terenului natural , in zona de terasa medie.

### **3.5 . RESURSE CU VALOARE PEISAGISTICĂ – BIODIVERSITATEA - FLORA SI FAUNA**

Tinand cont ca Voinestiul se afla la o altitudine de 410 m , iar clima este temperate , iernile nu prea geroase vegetatia este predominanta inn padurile de foioase , specia cea mai des intalnita fiind gorunul , stejarul . Padurile de fag se completeaza cu carpoen , cu paltinul de camp, cu frasinul , sorbul , plopul si salciile . Arbusti sunt reprezentati dedarmaz , voinicer , lemnul cainesc sic cel traioș. Fara a avea pretentia disocierii intre plantele salbatice , pe lista celor existente in zona Voinesstilor , se afla : brandusele de primavara si toamna , brebenelul , cicoarea, coada soricelului , coada calului , ciubotica cucului , cretisoara , fumarnita , fragul , floarea soarelui , galbenelele, ghioceii ,lumanarica , macrisul, murul , matraganua , maghiran , menta , muschiul ,musetelul, nalba, ochii pisicii, paducelul, piciorul cocosului, papadia paltagina, pelinul, potbalul, rostiopasca, rozmarinul , rodul pamantului, sunatoarea, sangele voinicului, silnicul, sapunelul, sabiuta , socul, oporasii, traista ciobanului, tintaaurul , turita, troscotul, trei frati patati, urzica , viorelele, vascul.

Multe dintre ele au proprietati terapeutice si se regasesc in livezile oamenilor si in fanete , pe care sunt aduse uneori familii de albine.



Pana acum 100 de ani prin padurile care inconjoara localitatea halaiduiu turme de caprioare cu mandrii cerbi si haite de lupi. Astazi traiesc porci mistreti , iepuri , dihori, bursuci, veverite , rara lupi, serpi, broaste testoase ( in Crina ) , arici, soparle , gusteri, vipere, naparci.

Pe langa casa omului, cresc: vaci , capre, gaini, rate , curci, gaste, rar bibilici.

Pasarile vazduhului cucul, pupaza, bufnita, barza, cioara , ciocanitoarea, ciovica, (cuica) ,cucuveaua, vrabia, uliul, porumbelul, privighetoarea, randunelele, vrabia, ,se adauga la inventarul facut vietuitoarelor. Dintre insecte se pot cita : albinele, gandacii, de diferite soiuri, libelulele, lacustele, mustele, plosnitele, paduchii, puricii, radastele, tantarii , viespile, ( denumirile, sunt populare aflate in uz).

Arbustii aflati pe teritoriul comunei sunt reprezentati de sanger, corn , mur, sco, paducel, mces. Prin paduri si zavoai, vara si toaman, oamenii afla diferite feluri de ciuperci : zbarciogi, pastravi, de nuc si prun bureti laptosi , de balegar vineciori , rosioare , manatarci, spurcaci, ghebe , dar se feresc de nane si de palaria sarpelui care adesea sunt confundate.

Speciile forestiere întâlnite sunt specifice zonei de silvostepă: aninul, plopul, salcia, socul, păducelul, salcâmul, cireșul sălbatic, carpenul, stejarul, gorunul etc. Dintre plantele ierboase specifice zonei se pot aminti: iarba grasă, pirul, trifoiul. Pe pajiști, în mai-iunie înfloresc multe plante: păpădia, romanița, margareta, piciorul cocoșului, gălbenelele. În păduri întâlnim primăvara toporași, măseaua ciutei, brebenei, floarea paștelui, ciuboțica cucului, viorele.

Fauna este diversă, caracteristică zonelor de câmpie și zonelor

### **3.6 INFRASTRUCTURA**

#### **Rețeaua stradală**

Principalele cai de comunicație la nivel teritorial ce asigura legătura rutiera în cadrul teritoriului administrativ dar și în afara acestuia cu rețeaua generala de localități a județului precum și cu municipiul Târgoviște sunt :

- DN 72 A Targoviste – Campulung Muscel .
- DJ 712 A Targoviste – Pietrari ,
- DJ 702 B Targoviste – Candesti.

Legaturile intre satele componente ale comunei sunt lejere : satele Voinesti ,Lunca, Gemenea –Bratulesti si Oncesti fiind situate la DN 72 A, iar satele Izvoarele , Suduleni, Manga si Manjina fiind cantonate la DJ 712 A si respectiv DJ 702 B.

Modernizarea drumurilor de interes local este preocupare permanentă a administrației publice locale, în anul 2020 finalizându-se asfaltarea tuturor drumurilor comunale principale din comuna Voinesti , fie prin programe nationale cum sunt PNDL 1 si PNDL 2 , dar si prin fonduri europene nerambursabile , prin PNDR 2014-2020 , prin care au fost asfaltate strada Cornatel din

satul Manga . Totodata s-au refacut si modernizat podețele ce traversează vâlcelele comunale amplasate pe paraul Valea Mare in satul Gemenea Bratulesti , si Valea lui Musat din satul Izvoarele.

In completarea acestor investitii, tot în anul 2013 au fost dalați încă 2,5 km. șanțuri și s-au refăcut 60 podețe de intrare în curți , prin POR 2007-2013, prin proiectul “Reabilitarea , restaurarea Bisericii din lemn “Duminica tuturor sfinților “ Sfantul Ioan “, modernizarea si crearea infrastructurii si a utilitatilor conexe “, prin P.O.R. 2007-2013 .

Membră a Grupului de Acțiune Locală „ Valea Ialomiței”, comuna Voinesti a accesat și în anul 2013 fonduri europene prin PNDR – Măsura 413-322, pentru asfaltarea a 1,04 km drumuri comunale, lucrări ce au fost finalizate o parte prin proiectul “Modernizare prin asfaltare drum de inters local DCL 67 in satul Lunca , comuna Voinesti si alt proiect care urmează a fi realizat în 2014. , de asfaltare a 612 ml. drum comunal , prin proiectul “Modernizare prin asfaltare DS 318 in satul Oncesti , comuna Voinesti “.

In prezent se lucreaza intens la modernizarea infrastructurii comunei Voinesti , prin reprofilarea drumurilor comunale , a drumurilor de interes local cu acces la izlazarile comunale din satele Izvoarele, Voinesti si Gemenea .

Si in perioada 2021-2027 se vor efectua lucrari de igienizare , curatare si intretinere in conformitate cu reglementarile Uniunii Europene , a izlazarilor comunei Voinesti , in vederea intretinerii acestora , a mentinerii vegetatiei optime . Suprafata totala a izlazarilor este de 358,7906 ha., in conformitate cu Ordinului Prefectului judetului Dambovita si a masuratorilor cadastrale efectuate si transpuse in Amenjamentul Silvic al Comunei Voinesti.

In prezent, la nivelul comunei Voinesti , infrastructura rutieră se prezintă astfel:

lungimea totala a drumurilor publice este de 42 de Km, din care:

- 27 Km drumuri asfaltate
- 15 Km drumuri pietruite

In anu 2020 , deja se lucreaza la documentatii de avizare a lucrarillor de interventie in vederea modernizarii unor strazi din satul Voinesti , si anume strada Muret , DS 1220 ( tronson Moara – Statie Epurare ), DS 79 strada Malaeru , DS 622 , tronson din strada Morii , DS 1282 si DS 1283 strada Bocancesti , DS 486 , strada Principala ( tronson Baba Rada ) , DS 610 strada Morii ( tronson Galie ) , si DS 145 strada Valea Manjinei din satul Manjina .

### **3.7 Alimentarea cu apă potabilă**

Alimentarea cu apa potabilă se realizează atât în sistem centralizat, printr-o rețea de distribuție distribuită în toate cele opt sate, racordată la rețeaua de apă potabilă a comunei Voinesti , realizata prin programul SAPARD in anul 2005 , dar si prin veche retea de apa potabila din satul Voinesti , cât și prin fântâni proprii sau stradale.

Rețeaua de alimentare cu apă potabilă deservește întreaga comună după cum urmează:

- 20 Km în satele Izvoarele, Suduleni, Manga , Manjina, Lunca
- 14 Km în satul Voinesti ,
- 18 km in satele Gemenea – Bratulesti si Oncesti.

Practic, toate locuințele , instituțiile și agenții economici de pe raza comunei Voinesti au acces la rețeaua centralizată de alimentare cu apă.

Alimentarea cu apa potabila a comunei se face in sistem mixt : centralizat, prin rețeaua de alimentare existenta in satul Voinesti , extinsa si reabilitata in intreaga comuna prin programul SAPARD si prin fantani de tip rural .

Administrarea si operarea sistemului de alimentare cu apa al comunei Voinesti , a fost incredintat prin delegarea gestiunii catre operatorul S.C Apa Cris Instal 2012 SRL , in cadrul contractului de servicii numar 4118/ 11.03.2019 .

### **3.8 Evacuarea apelor uzate**

In comuna Voinesti , în prezent se realizeaza in satul Voinesti , un sistem de canalizare centralizat care va colecta apele uzate menajere și tehnologie de pe teritoriul satului Voinesti , însumând 7,2 Km , sistem realizat prin Administratia Fondului de Mediu, proiect accesat in anul 2012 .

In perioada urmatoare se va proceda la extinderea rețelei de canalizare , in prima etapa pentru satul Voinesti si Gemena Bratulesti , iar in etapele urmatoare pentru satele Oncesti , Izvoarele , Suduleni, Manga , Manjina si Lunca.

Probleme identificate:

1. 75 % din locuitorii comunei nu au acces la o rețea de canalizare și deversează apele uzate menajere pe sol sau în rigolele stradale;
2. risc crescut de poluare a pânzei freatice și a solului , cea mai mare parte a locuitorilor utilizând încă latrine uscate sau bazine

### **3.9 Managementul deșeurilor**

In prezent, colectarea deșeurilor este asigurată de o firmă autorizată, comuna Voinesti fiind membra a Asociației privind „**Reabilitarea Colectării, Transportului, Depozitarii, Prelucrării Deșeurilor Solide în Județul Dâmbovița**” – ce are ca obiect de activitate instituirea unor servicii de colectare transport și depozitare al deșeurilor produse, prin grija unor operatori calificați.

<b>PUNCTE TARI</b>	<b>PUNCTE SLABE</b>
<ul style="list-style-type: none"> <li>- calitate corespunzătoare a apei potabile furnizată printr-un sistem de distribuție centralizat;</li> <li>- trend descendent al nivelului de poluare al aerului;</li> <li>- climat blând, cu frecvența redusă a fenomenelor meteo extreme ( inundații, furtuni,secetă, etc.) ;</li> <li>- monitorizarea calității aerului din zonă prin stații amplasate în vecinătatea comunei;</li> <li>- lipsa poluare prin arderea combustibililor solizi o parte din locuitori fiind racordati la rețeaua de distribuție a gazelor naturale;</li> </ul>	<ul style="list-style-type: none"> <li>-defrișări necontrolate ceea ce generează risc de alunecări de teren în unele zone ale localității;</li> <li>- colmatarea vâlcelor comunale ceea ce generează risc de inundații;</li> <li>- poluarea apelor de suprafață și a solului datorită faptului că rețeaua de canalizare nu acoperă întreg teritoriul comunei;</li> <li>- colectare neselectivă a deșeurilor</li> <li>- poluare cu pulberi în suspensie pe drumurile nemodernizate</li> <li>- trend ascendent al poluării datorate traficului rutier tot mai intens;</li> <li>- slaba educație în domeniul protecției mediului</li> </ul>
<b>OPORTUNITATI</b>	<b>AMENINTARI</b>
<ul style="list-style-type: none"> <li>- diminuarea poluării aerului prin scoaterea din uz a autoturismelor care nu respecta standardele naționale și europene în materie prin Programul de stimulare a înnoirii Parcului național auto;</li> <li>- posibilitatea finanțării proiectelor în domeniul protecției mediului prin programe guvernamentale sau europene;</li> <li>- garanții guvernamentale acordate beneficiarilor de proiecte finanțate prin instrumente structurale ale UE</li> <li>- directivele UE transpuse în legislația românească care obligă agenții economici să investească în dotări necesare protecției mediului;</li> <li>- diminuarea poluării mediului urmare înlocuirii sistemelor clasice de încălzire cu sisteme de încălzire ecologice prin Programul de înlocuire sau completare a sistemelor clasice de încălzire cu sisteme care utilizează energie solară, energie geotermală și energie eoliană;</li> <li>- diminuarea poluării datorate traficului rutier prin programul „ Rabla”</li> </ul>	<ul style="list-style-type: none"> <li>- risc de poluare prin spargerea conductelor de distribuție a gazului metan aflate pe teritoriul comunei;</li> <li>- trendului ascendent prețurilor la utilități ceea ce determină încetinirea ritmului racordărilor la rețelele de apă potabilă și canalizare;</li> <li>- criza economică care diminuează posibilitățile de finanțare a proiectelor de mediu și scade nivelul de trai al locuitorilor</li> </ul>

### **Probleme identificate:**

- Starea tehnică a drumurilor nemodernizate este precară atât din punct de vedere al elementelor geometrice în plan, profil longitudinal și transversal (curbe neamenajate, lipsa pantelor transversale, etc.) cât și al îmbrăcăminților rutiere (drumuri parțial pietruite sau chiar din pământ). Pe majoritatea traseelor s-au format denivelări, fâgașe și gropi, ceea ce face ca circulația să se desfășoare anevoios, în condiții de nesiguranță și disconfort.

Un alt factor care a contribuit la degradarea drumurilor îl constituie traficul a căror valori a crescut foarte mult în ultimii ani, consecință a creșterii numărului de autoturisme deținute de locuitori dar și dezvoltării activităților economice pe raza comunei. Imbrăcămintea unor drumuri modernizate s-a degradat în timp necesitând refacere .

### **3.10 Alimentarea cu gaze naturale .**

La sfârșitul anului 2019 lungimea totală a rețelei de gaze naturale măsura aproximativ 20 Km și deservea satul Voinesti și satul Gemenea Bratulesti , înregistrându-se în anul 2020 , un număr de 279 de consumatori, la nivelul întregii comune .

Rețeaua de distribuție a gazelor naturale este realizată din conducte din oțel respectiv din P.V.C.

Rețeaua de distribuție a gazelor naturale se extinde pe măsură ce se dezvoltă noi zone de locuit, comuna Voinesti fiind deosebit de atractivă din punct de vedere al construirii de cartiere rezidențiale.

În comuna există rețeaua de alimentare cu gaze naturale în regim de presiune redusă , furnizate de către S.C. Premier Energy SRL , rețeaua care urmează să se extindă în întreaga comună.

Rețeaua de distribuție a gazelor naturale se extinde pe măsură ce rețeaua se extinde și în celelalte sate componente ale comunei Voinesti , în acest moment fiind extinsă din satul Voinesti în satul Gemenea – Bratulesti .

În ultimii ani s-a constatat o creștere semnificativă a numărului deținătorilor de centrale , trendul ascendent al prețului gazelor naturale pentru populație ceea ce conduce la diminuarea consumului acestora pentru încălzirea locuințelor și completarea necesarului cu lemne de foc cu implicații asupra calității aerului.

Realizarea obiectivului de investiție «dezvoltarea rețelelor inteligente de distribuție a gazelor naturale prin POIM 2014- 2020 , axa prioritară 8 , în vederea creșterii nivelului de flexibilitate, siguranță, eficiența în operare, precum și de integrare a activităților de transport, distribuție și consum final» prin înființare rețeaua gaze naturale în satele Izvoare, Lunca, Suduleni, Minjina,

Manga, Oncesti si extindere retea de distributie gaze naturale redusa presiune in satele Voinesti si Gemenea – Bratulesti , lungimea totala a retelelor inteligente de gaze fiind de 33.510 km proiectul contribuie la indicatorul de rezultat al programului (Nivelul de functionalitate inteligenta a infrastructurii de distributie de gaze naturale) cu o proportie 0.05 % , racodandu se un numar de 1185 gospodarii, din care un numar de 17 obiective socio culturale , adica biserici , camine culturale , scoli si gradinite de pe raz comunei Voinesti, imbunatatirea flexibilitatii retelelor de gaze asigurand conditiile optime in vederea utilizarii tehnologiilor IT prin folosirea urmatoarelor instrumente inteligente in domeniul debitelor, presiunii, contorizarii , imbunatatirea nivelului de trai al populatiei prin ridicarea substantiala a gradului de confort al gospodariilor din mediul rural; reducerea impactului asupra mediului (poluarea, defrisarea padurilor);

Avand in vedere schimbarile climatice (incalzirea globala) prin eliminarea defrisarii padurilor se obtine scaderea gradului de deteriorare a mediului ambiental, diminuand efectele devastatoare ale incalzirii globale.

Dezvoltand un sistem inteligent de transport gaze naturale , racordand un numar mare de gospodarii (57,41% din total gospodarii) , putem aduce beneficii majorii si participa la eforturile depuse pe plan mondial in vederea diminuarii efectelor incalzirii globale.

Dezvoltarea socio-economica a zonei, prin oportunitatile oferite in creerea noilor locuri de munca prin infiintarea si dezvoltarea agentilor economici cu activitati diverse care necesita folosirea gazelor natural . Se va face racordarea la «retelele inteligente de distributie a gazelor naturale in vederea cresterii nivelului de flexibilitate, siguranta, eficienta in operare, precum si de integrare a activitatilor de transport, distributie si consum final» a unui numar cat mai mare de gospodarii – constructii finalizate, situate pe strazile mentionate, pentru realizarea acestui obiectiv de investitii.

In comuna Voinesti din judetul Dambovita, exista in prezent retea de distributie a gazelor naturale in satele Voinesti si Gemenea – Bratulesti, operatorul licentiat al sistemului de distributie fiind PREMIER ENERGY S.R.L. Sistemul de operare al gazelor naturale din comuna Voinesti este gestionat de catre operatorul SC Premier Energy SRL in baza contractului de concesiune numar 3304/ 26.07.2001 ,avizat de ANRE prin avizul numar 47556/ 29.06.2016 ,

In satele Izvoare, Lunca, Suduleni, Minjina, Manga si Oncesti, din Comuna Voinesti, nu exista sistem de distributie gaze naturale. Locuitorii din aceasta zona a comunei folosesc drept combustibil pentru prepararea hranei butelii cu gaze lichefiate (GPL) si lemn, iar pentru incalzire combustibili solizi sau lichizi. Dificultatile cu care se confrunta populatia in aprovizionarea cu combustibilul utilizat in prezent, necesitatea ridicarii nivelului de trai in mediul rural, precum si posibilitatea tehnica de alimentare cu gaze naturale existenta in zona , sunt argumente pentru exinderea si infiintarea distributiei de gaze naturale in satele din comuna Voinesti.

### **3.11 Salubritatea**

Comuna Voinesti este membră a Asociației privind „Reabilitarea Colectării, Transportului, Depozitarii, Prelucrării Deșeurilor Solide în Județul Dâmbovița” – având ca obiect de activitate instituirea unor servicii de colectare transport și depozitare al deșeurilor produse prin grija unor operatori calificați ,salubritatea localității fiind asigurată în prezent atât de un operator specializat, dotat cu utilaje de compactare .

Fiecare gospodărie a fost dotată cu containere ecologice pentru colectarea gunoierului menajer, care este transportat în vederea depozitării , la depozitul ecologic de deșeuri .

Principalele servicii prestate de Serviciul Public de Întreținere sunt:

- salubritatea localității ;
- curățenia străzilor, spațiilor și trotuarelor ;
- întreținerea drumurilor comunale ;
- lucrări de dezapezire și împrăștiere de material antiderapant ;
- reparații și întreținere la unitățile publice de pe raza comunei ;
- sprijinirea intervențiilor în caz de calamități ;

Probleme identificate

- depozite necontrolate de deșeuri pe raza localității;
- colectarea resturilor vegetale în mod special în perioadele în care se efectuează lucrări de toaletare a arborilor.

### **3.12 Alimentarea cu energie electrică**

Rețeaua de distribuție a energiei electrice în comuna Voinesti , are o lungime totală de 45 Km la care sunt racordate toate gospodăriile comunei, numărul total al consumatorilor fiind 2058 gospodării . Consumul mediu lunar de energie electrică / cap locuitor este de 120 Kwh.

Iluminatul stradal este modernizat, ecologic și asigurat pe întregul teritoriu al comunei prin lămpi de iluminat cu vapori de sodiu și 16 puncte de aprindere.

### **3.13 Rețeaua de telefonie mobilă și televiziune prin cablu**

Rețeaua telefonică a comunei Voinesti este compusă din centrala digitală , iar telefonia mobilă acoperă întreaga zonă datorită amplasării în comuna a antenelor de recepție pentru VODAFONE, ORANGE ,TELEKOM SI DIGI TV.

Rețeaua de internet funcționează , urmând a se implementa cele mai noi sisteme de recepție în domeniu.; de asemenea rețeaua de cablu TV s-a extins în întreaga comuna , în acest

moment receptionandu-se un numar foarte mare de programe TV , avand in vedere noile tehnici in domeniu.

#### **4 Rezultatele studiului socio-economic cu privire la infrastructura edilitară:**

Conform studiului socio-economic desfășurat la nivelul comunei Voinesti în anul 2020, cetățenii consideră, la întrebarea privind care sunt cele mai importante investiții necesare în zona în care locuiți, în ordinea priorități,

Probleme identificate

- slabă dezvoltare a firmelor cu profil agricol, consecință a fărâmițării terenurilor agricole dar și a unei agriculturi slab dezvoltate ;
- posibilități financiare reduse pentru modernizarea liniilor de producție existente;
- costuri ridicate pentru reducerea poluării, conform cerințelor din autorizațiile de mediu;

Va trebui ca administrația publică locală să aibă ca priorități pentru următorii ani atragerea de investitori și sprijinirea dezvoltării unităților economice din raza de competență, în vederea asigurării resurselor bugetare necesare dezvoltării localității.

În acest sens, din anul 2011, comuna Voinesti , este membră a Grupului de Acțiune Locală VALEA IALOMITEI care, prin implementarea proiectelor cuprinse în strategia de dezvoltare locala, va contribui la dezvoltarea teritorială din punct de vedere economic, demografic, educațional, cultural etc.

Din situația evaluată la nivelul teritoriului, conform analizelor efectuate (Analiza Diagnostic și Analiza SWOT) s-au desprins obiective specifice:

- 1.Dezvoltarea infrastructurilor fizice de bază și îmbunătățirea accesului la servicii pentru populație, cum ar fi modernizarea drumurilor de interes local ( **strada Muret** ) din satul Voinesti
- 2.Diversificarea, înființarea și dezvoltarea micro-întreprinderilor, întreprinderilor mici și crearea de locuri de muncă;
- 3.Punerea în valoare a patrimoniului cultural local, protecția mediului și promovarea turismului rural, precum și menținerea tradițiilor și moștenirii spirituale;
- 4.Integrarea minorităților locale;
- 5.Susținerea noilor generații de fermieri califică prin acordarea unei prime de instalare, ceea ce va conduce la îmbunătățirea managementului, creșterea competitivitatea sectorului agricol, precum și conformitatea cu cerințele de protecție a mediului, igienă și bunăstarea animalelor și siguranța la locul de muncă



6. Încurajarea înființării grupurilor de producători în agricultură în vederea obținerii de produse de calitate care îndeplinesc standardele comunitare, prin aplicație unor tehnologii de producție unitare și sprijinirea accesului la piața a propriilor membri;

7. Îmbunătățirea accesului la serviciul social de bază pentru populație;

8. Organizarea acțiunilor de formare profesională și instruire pentru fermieri și / sau pentru persoanele care activează în agricultură, asigurându-se astfel eficiență sectorului în vederea pregătirii fermierilor și / sau persoanele care activează în agricultură să facă față concurenței într-un mediu comercial deschis pieței externe. Grupul de acțiune locală intenționează ca în perioada de implementare a SDL să desfășoare activități de cooperare care să contribuie la îndeplinirea obiectivelor acesteia.

Teritoriul GAL „Valea Ialomiței” se află în județul Dâmbovița și acest format din 14 comune (Șotânga, Voinești, Doicești, Aninoasa, Pietrari, Vulcana Pandele, Vulcana Băi, Pucheni, Cândești, Tătărani, Mănești, Malu cu Flori, Bărbulețu, Brănești). Acesta este poziționat între puncte turistice și economice importante: municipiul Târgoviște, stațiunea balneoclimaterică Pucioasa și Parcul Natural Bucegi. GAL „Valea Ialomiței” este un teritoriu geografic continuu și omogen, cu o suprafață de 488,84 km<sup>2</sup>, 59.034 locuitori și o densitatea populației de 120,76 locuitori / km<sup>2</sup>.

Teritoriul reliefului este predominant colinar iar clima predominantă este temperat-continentală. Teritoriul „Valea Ialomiței” cuprinde numeroase resurse naturale: zăcăminte de cărbuni și petrol, material lemnos, izvoare sulfuroase, soluri prielnice activităților și practicilor agricole. Resursele naturale specifice teritoriului arată potențial economic și turistic deosebit care poate fi valorificat.

Populația totală a teritoriului conform RPL 2011 este de 59.034 locuitori. Vezi observă o tendință accentuată de îmbătrânire a populației. Se impune crearea unor măsuri care să încurajeze întoarcerea și / sau stabilirea tinerilor în teritoriul acoperit de GAL.

Până în prezent GAL-ul a atras 2,9 milioane de euro, bani nerambursabili din partea Uniunii Europene. Proiectele au fost adjudecate atât de unitățile administrativ teritoriale componente ale GAL-ului, cât și de mediul de afaceri din acestea.

În comuna Voinești au fost implementate proiecte, proiecte pe măsura 322 ce vizează modernizarea drumurilor de interes local din comuna, prin GAL „Valea Ialomiței” și anume:

**-Modernizare prin asfaltare a DCL 67 în satul Lunca, comuna Voinești, județul Dâmbovița prin Masura 322-** Renovarea, dezvoltarea satelor, îmbunătățirea serviciilor de baza pentru economia și populația rurală și punerea în valoare a mostenirii rurale a Fondului European Agricol pentru Dezvoltare Rurală implementat prin Programul Național de Dezvoltare Rurală, cu o valoare totală a proiectului de 829709 lei, echivalentul a 186947 Euro, din care valoare eligibilă 299920 lei, iar neeligibilă din bugetul local la comuna Voinești 529789 lei.

**-“ MODERNIZARE PRIN ASFALTARE DS 318 ÎN SATUL ONCEȘTI, COMUNA VOINEȘTI, JUDEȚUL DÂMBOVIȚA”**, prin aceeași măsură, proiect cu o valoare totală de 421268 lei, din care eligibilă suma de 320.099 lei, iar neeligibilă suma de 101169 lei, echivalentul a 93751 euro valoare totală proiect.

**-REABILITARE, DOTARE SI REFUNCȚIONALIZARE CLADIRE EXISTENTA IN CENTRU DE CONSILIERE PSIHO- SOCIALA COMUNA VOINEȘTI, JUDEȚUL DAMBOVIȚA, PENTRU COPII, IN SATUL GEMENEA BRATULEȘTI, COMUNA VOINEȘTI, JUDEȚUL DAMBOVIȚA-** valoare totală proiect 418017,65 lei din care, valoare eligibilă 408.091,74 lei, iar neeligibilă 9925,91 lei.

- MODERNIZARE PRIN ASFALTARE A TARGULUI EXISTENT IN SATUL VOINEȘTI JUDEȚUL DAMBOVIȚA, valoare totală proiect 446250,83 lei, din care valoarea eligibilă 218708,06 lei, iar valoarea neeligibilă 227542,77 lei.

- MODERNIZARE DS292-STR.CORNATEL IN SATUL MANGA, comuna Voinești, județul Dambovița – valoare totală proiect 484975,41, din care valoare eligibilă proiect 323332,51 lei, iar valoarea neeligibilă a proiectului este de 161642,9 lei.

Prin Programul Operațional Regional 2014-2020, comuna Voinești a implementat și finalizat proiectul: „CENTRU DE ZI PENTRU PERSOANE VARSTNICE IN SATUL MANGA, COMUNA VOINEȘTI, JUDEȚUL DAMBOVIȚA”, finanțat din Prioritatea de Investiții: Axa prioritară 8 - Dezvoltarea infrastructurii de sănătate și sociale, unde beneficiar este Comuna Voinești, județul Dambovița.

Valoarea totală eligibilă a proiectului: 1.650.373,57 lei din care

Valoare eligibilă nerambursabilă din FEDR – 1.306.944,96 lei

Valoare eligibilă nerambursabilă de la Guvernul României – 199.885,70 lei

Co-finanțarea eligibilă a beneficiarului – 30.751,65 lei

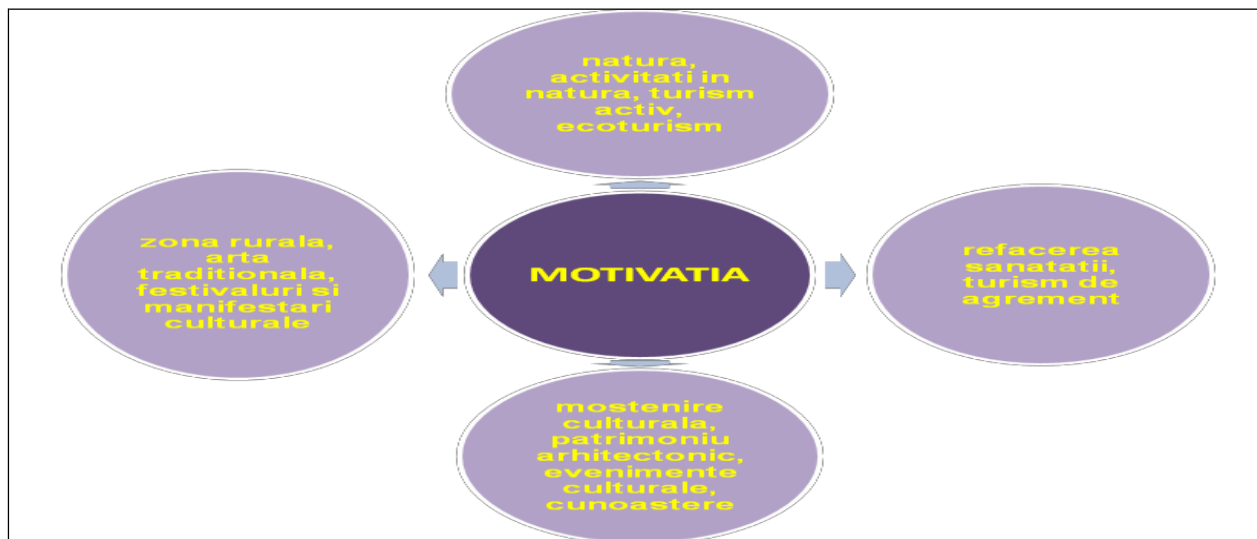


Foto Centru de zi sat Manga , comuna Voinesti

OPTIUNI	
<b>1</b>	Extindere si infiintare de rețeaua de alimentare cu gaze naturale
<b>2</b>	Amenajarea de spații de agrement și locuri de joaca pentru copii
<b>3</b>	Extiderea sistemului de alimentare cu apa si canalizare
<b>4</b>	Reabilitarea/extinderea unităților medicale și de asistenta sociala
<b>5</b>	Extinderea rețelei de Iluminat public
<b>6</b>	Reabilitarea/extinderea și întreținerea rețelei de străzi .
<b>7</b>	Implementarea sistemului de colectare selectiva și depozitare a deșeurilor
<b>8</b>	Utilizarea de materiale prietenoase cu mediul in lucrari de constructie si reabilitare cladiri
<b>9</b>	Utilizarea de energie verde, regenerabila in realizarea sistemelor de incalzire .
<b>10</b>	Observatii

## 5 *Turism*

Turismul este una din ramurile economice care au cunoscut cea mai rapidă expansiune în ultimele decenii. Motivațiile turiștilor sunt foarte diverse: unii turiști caută odihnă și relaxare, alții aventură, unii turiști preferă natura, în timp ce alți turiști vor să descopere locuri noi sau sunt interesați de obiectivele cultural - istorice sau de manifestările culturale. Refacerea sănătății se numără de asemenea, printre motivațiile turistice frecvent întâlnite.



**Principalele resurse locale ce pot revitaliza sectorul turistic sunt:**

-Biserica "Duminica Tuturor Sfintilor" SF. Filofteia, Sf. Nicolae, Sf. Ioan Botezatorul. Sf. Haralambie- monument istoric in scris in lista monumentelor istorice , LMI 2015 , la numarul 841 , cu codul DB-II-m-B17507 , construita in anul 1868,situata in satul Gemenea Bratulesti , strada Valra Mare , numar 428.

-Biserica " Sfintii Imparati " , monument istoric in scris in lista monumetelor istorice, LMI 2015 , la numarul 910 , cod DB-II-m-B17569, situate in satul Manga , strada Principala, nr 84 .

-Biserica "Inaltarea Domnului",Sf.Ierarh Nicolae", monument istoric in scris in lista monumetelor istorice , LMI 2015 , la numarul 900 , cu codul DB-II-m-A 20230, anul constructiei 1883-1885 , situate in satul Manjina , strada Principala, nr 60.

-Biserica din lemn "Duminica Tuturor Sfinitilor " , Sf Ioan " , monument istoric in scris in lista monumetelor istorice , LMI 2015 , la numarul 900 , cu codul DB-II-m-A 17508 , situata in satul Oncesti , strada Bisericii , numarul 341A.

Biserica din lemn "Duminica Tuturor Sfinitilor "Sf.Ioan



Biserica de lemn din Oncești, din satul Oncești, localitatea Gemenea-Brătulești, comuna Voinești, județul Dâmbovița, poartă hramul „Duminica Tuturor Sfinților” și „Sfântul Ioan”. Datează din anul 1814. Biserica din Oncești prezintă valori documentare și artistice demne de păstrat, mai ales într-o zonă unde numărul vechilor biserici de lemn rămase este redus. Se află în curs de restaurare. Biserica este înscrisă pe noua listă a monumentelor istorice, LMI 2004: DB-II-m-A-17508.

Această biserică prezintă un plan caracteristic zonei Dâmbovița, cu pronaos mai îngust decât naosul. Altarul este și el mai îngust și terminat în cinci fețe. Biserica de lemn din Oncești se aseamănă în formele ei de început cu biserica de lemn din Cândești Vale Vârtop atât în planimetrie cât și în elevație.

În elevație se remarcă pereții din bărne fățuite și încheiate în cheotori netede, bisericești. Vechiul naos este luminat de două ferestre înalte și înguste spre apus și două spre miazăzi. În vechiul pronaos există câte o fereastră spre sud și nord.



Biserica din lemn "Duminica Tuturor Sfinitilor" , Sf Ioan

In anul 2014 biserica este restaurata prin proiectul :” Reabilitarea, restaurarea si valorificarea turistica a bisericii din lemn “ Duminica tuturor sfintilor “ , “ Sf. Ioan “, modernizarea si crearea infrastructurii si a utilitatilor conexe , comuna Voinesti , judetul Dambovita ”. Valoarea totala a proiectului finantat prin POR 2007-2013 este de 4.159.837,16 lei.



Biserica din lemn "Duminica Tuturor Sfinitilor" , Sf Ioan.

- Biserica " Sf Arhangheli " , monument istoric inregistrat in lista monumentelor istorice , LMI 2015 , la numarul 1877 , cu codul DB-II-m-A 17538 , situate in satul Suduleni , strada "Invatator Elena Draghici " , numarul 187.

-Biserica "Sf.Arhangheli","Buna Vestire" si Cuvioasa Paraschiva"-Tabaci, din satul Voinești , , monument istoric inregistrat in lista monumentelor istorice , LMI 2015 , la numarul 1796 , cu codul DB-II-m-B 17765.

-Casa "Iosefina Matei" , monument istoric situat in satul Voinești , monument istoric inregistrat in lista monumentelor istorice , LMI 2015 , la numarul 1146 , cu codul DB-II-m-B 17767

-Casa " Oprea Sidonia " , monument istoric situat in satul Voinești , monument istoric inregistrat in lista monumentelor istorice , LMI 2015 , la numarul 1874 , cu codul DB-II-m-B 17768 , situata in satul Voinești , strada Principala, nr 139 .

- Biserica"AdormireaMaiciDomnului",Sf.Nicolae,"Sf.Haralambie" , situat in satul Voinești , monument istoric inregistrat in lista monumentelor istorice , LMI 2015 , la numarul 1874 , cu codul DB-II-m-B 17766 , situata in satul Voinești , strada Postei , anul constructiei 1857



-Monumentul Eroilor – situat în satul Voinești , pe strada Principala,langa Liceul Tehnologic Voinești Principala, monument istoric înscris în lista monumetelor istorice , LMI 2015 , la numărul 1166 , cu codul DB-II-m-B 17786 , construit în anul 1930 .

-Cruce de Piatra , monument istoric înscris în lista monumetelor istorice , LMI 2015 , la numărul 1742 , cu codul DB-II-m-B 177825 , situata în satul Izvoarele.

-Crucea lui Constantin Brancoveanu , monument istoric înscris în lista monumetelor istorice , LMI 2015 , la numărul 1695 , cu codul DB-II-m-B 177827 , situat în satul Manga .

-Cruce de piatra , monument istoric înscris în lista monumetelor istorice , LMI 2015 , la numărul 1217 , cu codul DB-II-m-B 177828 , situat în satul Manjina

-Cruce de piatra , monument istoric înscris în lista monumetelor istorice , LMI 2015 , la numărul 1218 , cu codul DB-II-m-B 177836 , situat în satul Oncești.

-Cruce de piatra , monument istoric înscris în lista monumetelor istorice , LMI 2015 , la numărul 1238 , cu codul DB-II-m-B 177856 , situat în satul Gemenea – Bratulești .

-Biserica”DuminicaTuturorSfintilor”SF.Filofteia,Sf.Nicolae,Sf.Ioan Botezatorul.Sf.Haralambie , monument istoric înscris în lista monumetelor istorice , LMI 2015 , la numărul 841 , cu codul DB-II-m-B 817507 , situata în satul Gemenea – Bratulești , strada Valea Mare .

## **6. POPULATIA SI MIGRATIA**

### **6.1 Populația**

Populația reprezintă elementul de bază al potențialului economic al unui teritoriu, astfel cunoașterea aspectelor privind numărul, structura și evoluția acesteia în timp reprezintă punctul de pornire al tuturor analizelor. Populația rurală reprezintă cea mai dinamică componentă a spațiului rural și o resursă potențială deosebit de importantă pentru dezvoltarea satelor, cu rol hotărâtor în definitivarea politicilor de dezvoltare rurală.

Populația comunei Voinești reprezentată prin totalitatea oamenilor ce locuiesc pe teritoriul acestui spațiu geografic, diferă ca număr în decursul zecilor și sutelor de ani. Evoluția demografică a comunei Voinești așa cum rezultă din statisticile vremii, reflectă atât dezvoltarea în timp a localității, cât și procesul istoric de formare a satelor acesteia. Numărul exact de locuitori, la o anumită dată, se poate afla numai în urma recensămintelor. Este cunoscut faptul că spațiul comunei MĂNEȘTI a fost locuit încă din cele mai vechi timpuri, dar datele despre populația așezată aici nu sunt precise.

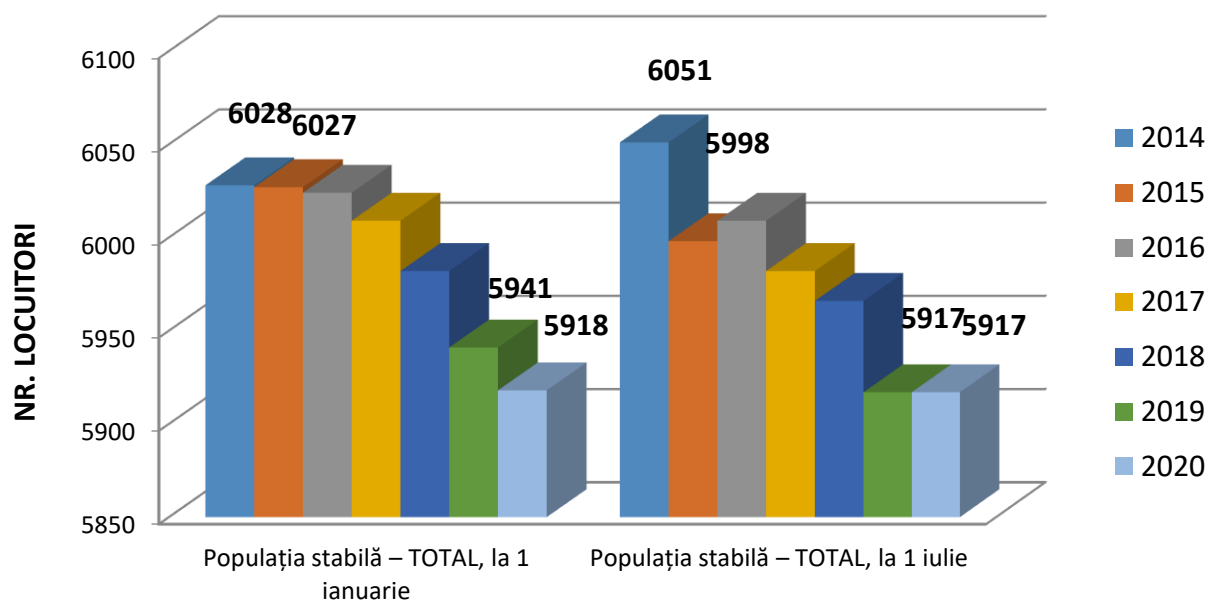
La nivelul anului 2020 comuna Voinești are o populație totală de 5918 locuitori. Astfel, din punct de vedere procentual populația comunei Voinești reprezintă aproximativ 1,15 % din populația totală a județului Dambovită (516974 locuitori ). Nu se întrevăd evoluții deosebite pe

termen scurt și mediu la acest capitol. Singurele măsuri care pot influența în mod pozitiv evoluția demografică sunt cele legate de activitățile economice și de echiparea tehnico-edilitară, măsuri ce depind numai de administrația locală.

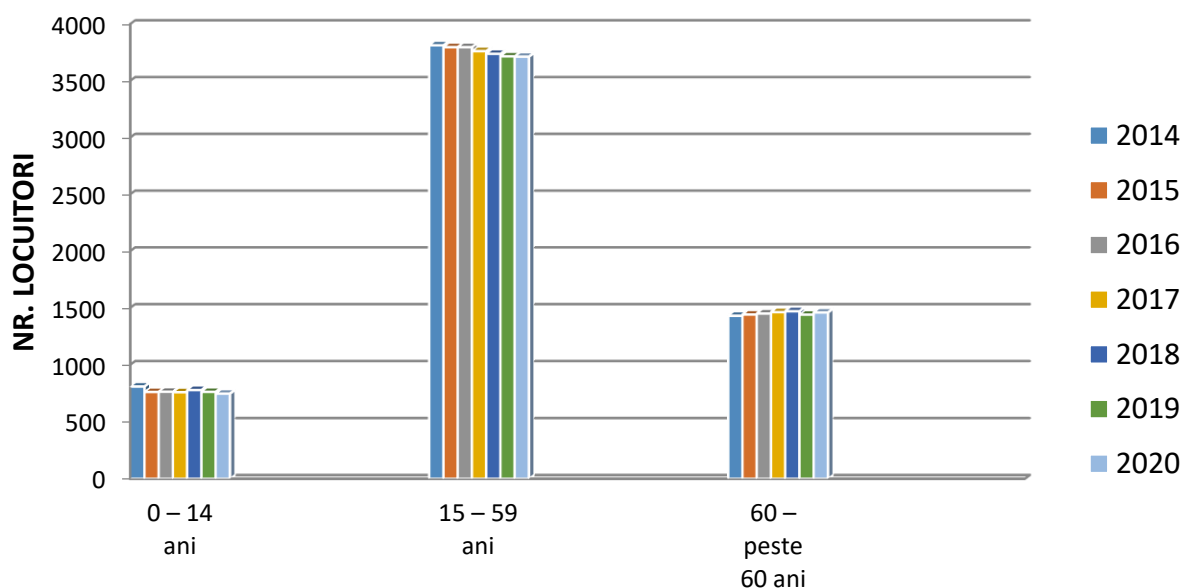
Populația stabilă – TOTAL

AN \ INDICATOR		2014	2015	2016	2017	2018	2019	2020
Populația stabilă – TOTAL, la 1 ianuarie (număr loc.)		6028	6027	6024	6009	5982	5941	5918
Populația stabilă – TOTAL, la 1 iulie (număr loc.) din care:		6051	5998	6009	5982	5966	5917	5917
MASCULIN		3006	2976	2976	2983	2984	2962	2960
FEMININ		3045	3022	3033	2999	2982	2955	2957
PE GRUPĂ DE VÂRSTĂ								
0 – 14 ani	TOTAL	809	761	763	759	778	762	746
	- masculin	413	391	390	400	421	408	405
	feminin	396	370	373	359	357	354	341
15 – 59 ani	TOTAL	3812	3796	3796	3761	3737	3715	3712
	- masculin	1999	1984	1977	1964	1953	1937	1931
	feminin	1813	1812	1819	1797	1784	1778	1781
60 – peste 60 ani	TOTAL	1430	1441	1450	1462	1470	1440	1459
	- masculin	595	609	609	619	610	617	624
	feminin	835	832	841	843	860	823	835

## EVOLUATIA ANUALA A POPULATIEI STABILE



## Evoluția populației pe grupe de vârstă



Conform celor doua grafice , se observa o scadere constanta a numarului total al populatieie in perioada 2014-2020 , de la 6100 de locuitori la 5850 , in acelasi timp se observa o scadere a populatiei tinere si o crestere a populatiei imbatranite , categoria preponderenta fiind cea de 15-59 de ani .

**Raportul de dependență demografică, raportul de dependență vârstnici, raportul de înlocuire a forței de muncă**

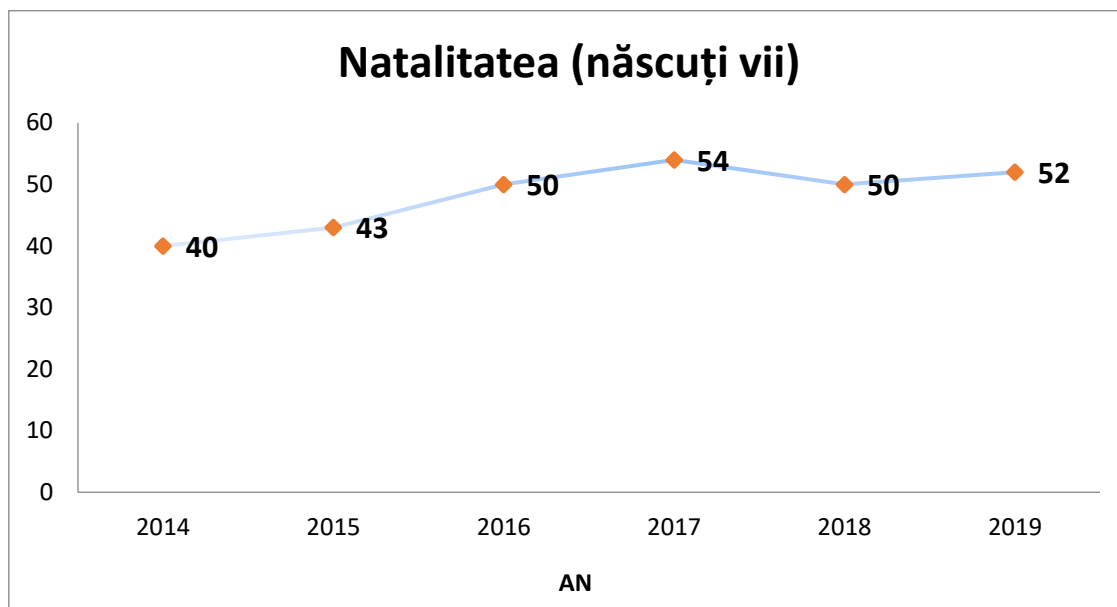
AN INDICATOR	2014	2015	2016	2017	2018	2019
<b>Raport de dependență demografică (%)</b>	0.8	-	0.1	-	-	-
<b>Raport de dependență vârstnici (%)</b>	0.7	0.6	0.9	-	-	1.3
<b>Raport de înlocuire a forței de muncă (%)</b>						

Natalitatea a înregistrat, în intervalul analizat o evoluție crescătoare în perioada 2014-2019, cu valoarea maximă în anul 2019 de 52 născuți vii. Scăderea natalității și creșterea mortalității constituie, în primul rând, efectul negativ al transferului masiv de populație rurală spre oraș.

**Natalitatea și rata natalității**

AN INDICATOR	2014	2015	2016	2017	2018	2019
<b>Natalitatea (născuți vii)</b>	40	43	50	54	50	52
<b>Natalitatea (născuți morți)</b>	0	0	0	0	0	0
<b>Rata natalității – Comuna Voinesti / 1000 loc.</b>	0.04	0.043	0.05	0.054	0.05	0.052
<b>Rata natalității – Dâmbovița / 1000 loc.</b>	4.594	4.645	4.750	4.724	4.594	4.545

*Sursa: Direcția Județeană de Statistică Dâmbovița*



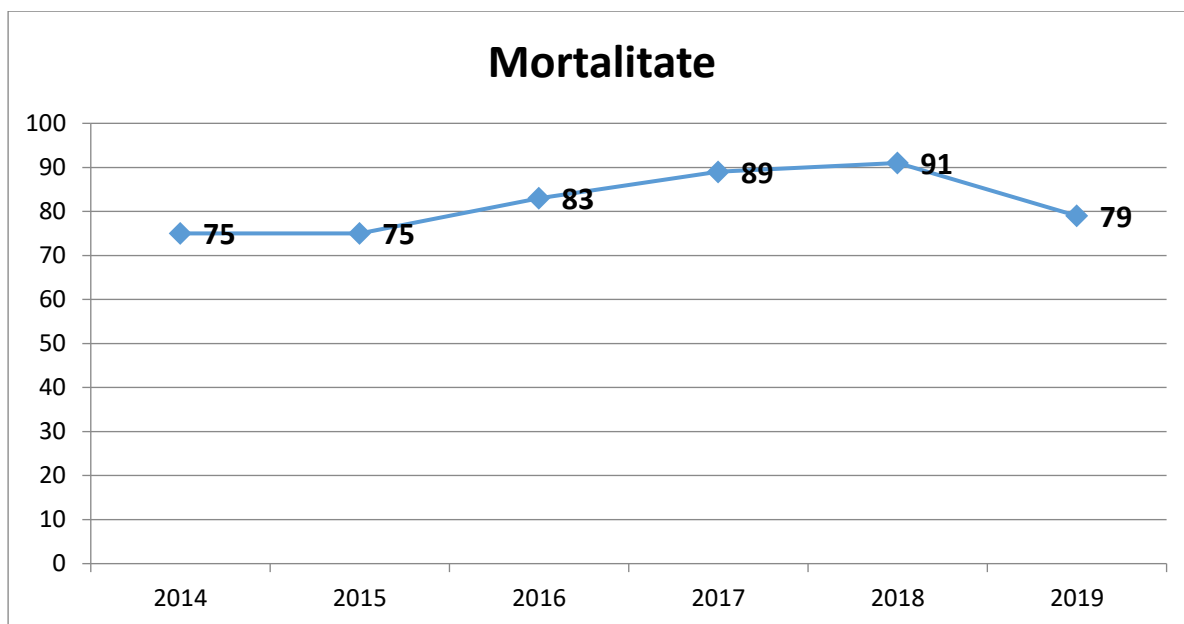
Sporul natural este indicele demografic care caracterizează creșterea sau scăderea numărului unei populații. Acesta reprezintă diferența dintre valorile natalității, respectiv a numărului născuților vii și valorile mortalității, respectiv a numărului persoanelor decedate, în cursul unui an.

Mișcarea naturală, exprimată prin rata sporului natural (sporul natural la 1000 de locuitori), rezultă în solduri negative pentru seria de timp analizată. Cu o evoluție descendentă a ratei natalității, și un trend oscilant dar crescător al mortalității (dar superior valoric natalității), sporul natural înregistrează valori pozitive între anii 2014-2019.

#### Mortalitatea și rata mortalității

AN INDICATOR	2014	2015	2016	2017	2018	2019
<b>Mortalitate</b>	75	75	83	89	91	79
<b>Mortalitate (decedați sub un an)</b>	1	0	0	0	0	0
<b>Rata mortalității – Comuna Voinesti / 1000 loc.</b>	0.075	0.075	0.083	0.089	0.091	0.079
<b>Rata mortalității – Dâmbovița / 1000 loc.</b>	11.8	12	12	12.4	12.3	12.5

Sursa: Direcția Județeană de Statistică Dâmbovița



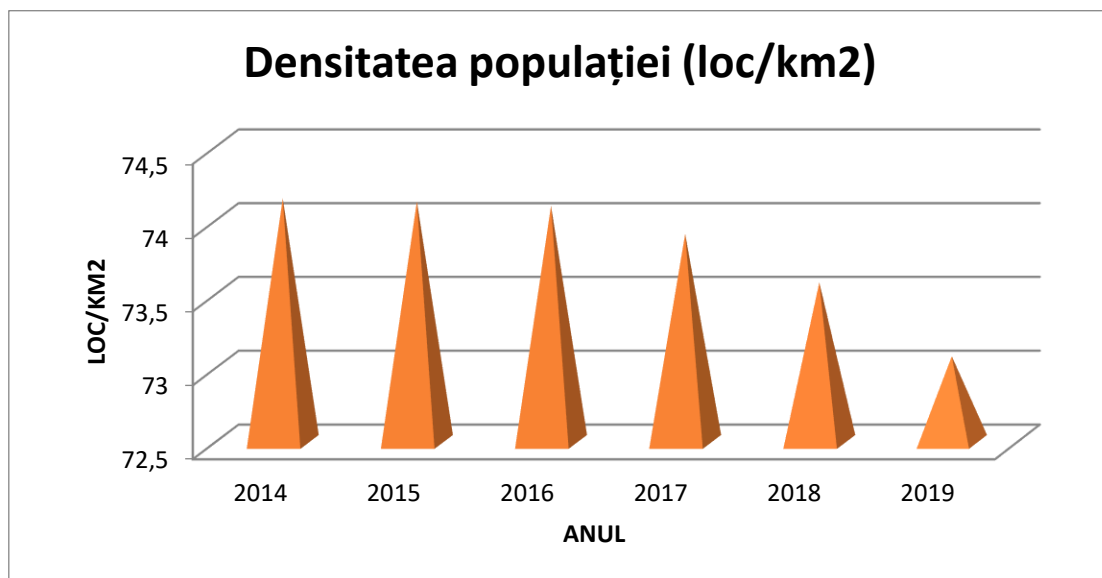
Rata mortalității în comuna Voinesti , între anii 2014-2019 , a fost ridicată , menținându-se la un nivel constant , cea mai mare rată a mortalității , a fost înregistrată în anul 2018 , un număr de 91 de persoane au decedat .

Evoluția schimbărilor de domiciliu a populației: stabiliri cu domiciliul (inclusiv migrația externă), plecări cu domiciliu (inclusiv migrația externă)

#### Densitatea populației

AN INDICATOR	2014	2015	2016	2017	2018	2019
Densitatea populației (loc/km <sup>2</sup> )	74.15	74.13	74.10	73.91	73.58	73.08

Sursa: Direcția Județeană de Statistică Dâmbovi



Fata de anul 2014 , densitatea populației a suferit modificari , in sensul scaderii acesteia in mod constant intre anii 2014-2019 , plecările din domiciliu fiind relativ constante in

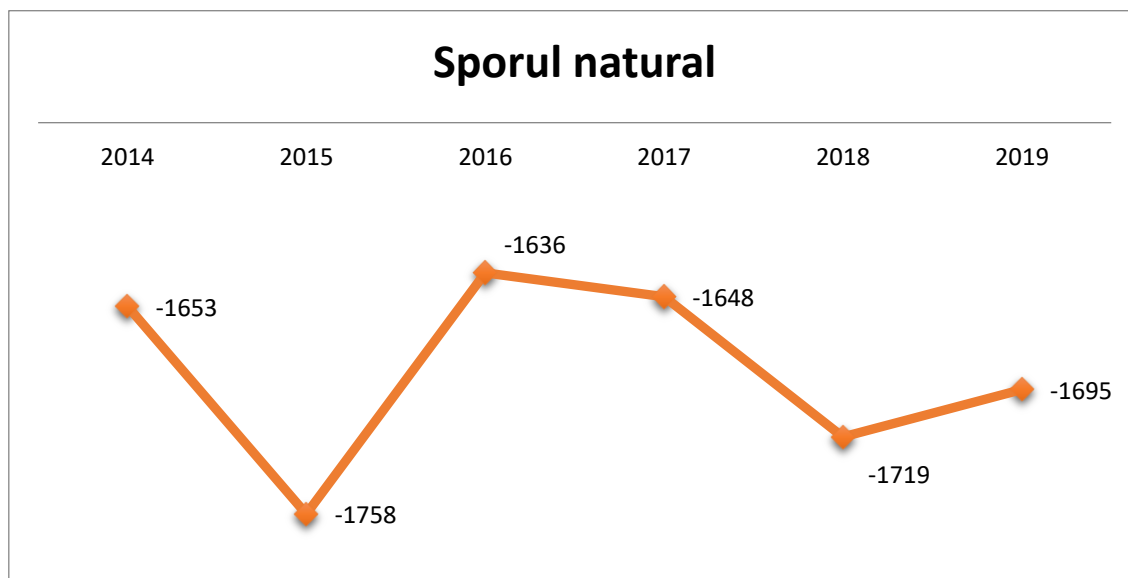
AN INDICATOR	2014	2015	2016	2017	2018	2019	Evoluție 2014/2017	
							Valoare absolută STABILIRI	Valoare absolută PLECĂRI
Stabiliri cu domiciliul	31	21	23	24	24	22	-9	
Plecări cu domiciliul	91	91	87	108	96	97		6

aceasta perioada , cele mai multe semnalandu-se in anul 2017 , un numar de 108 plecari.

### Sporul natural

Sursa: Direcția Județeană de Statistică Dâmbovița

AN Categorie	2014	2015	2016	2017	2018	2019
Sporul natural	-1653	-1758	-1636	-1648	-1719	-1695



Din graficul realizat pentru evidentierea sporului natural in comuna Voinesti , in perioada 2014-2020, reiese ca acesta a fost negativ pe intreaga perioada , in anul 2020 inregistrandu-se un spor negativ mai mare decat in anul 2014 .

#### **Populația stabilă, după etnie, la Recensământul Populației și Locuințelor 2011**

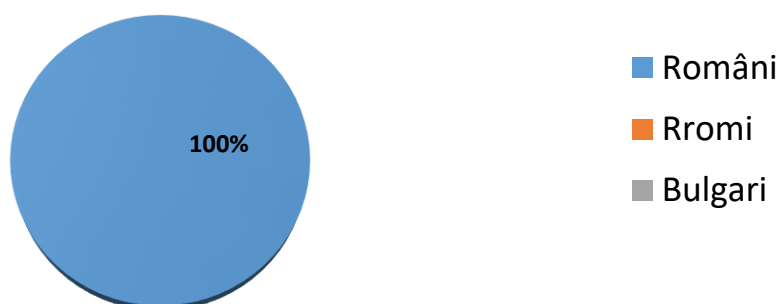
TOTAL	din care		
	Români	Rromi	Bulgari
6033	6033	0	0

*Sursa: Direcția Județeană de Statistică - Dâmbovița*

Dupa cum sunt prezentate si datele statistice , in comuna Voinesti se inregistreaza o populatie de 6033 locuitori , toti de origine romana . In comuna Voinesti nu traiesc alte minoritati .



## Populația stabilă, după etnie (2011)



In comuna Voinesti , locuitorii sunt toti de etnie romani , nefiind declarata o alta etnie .

### Populația activă

AN	2011			
Indicator	Populația activă		Populația ocupată	
Sexul	Masculin	Feminin	Masculin	Feminin
Persoane	1309	1018	1654	1359
<b>TOTAL</b>	<b>2327</b>		<b>3013</b>	

Sursa:

*Recensământul Populației și Locuințelor – 2011 (DJS – Dâmbovița)*

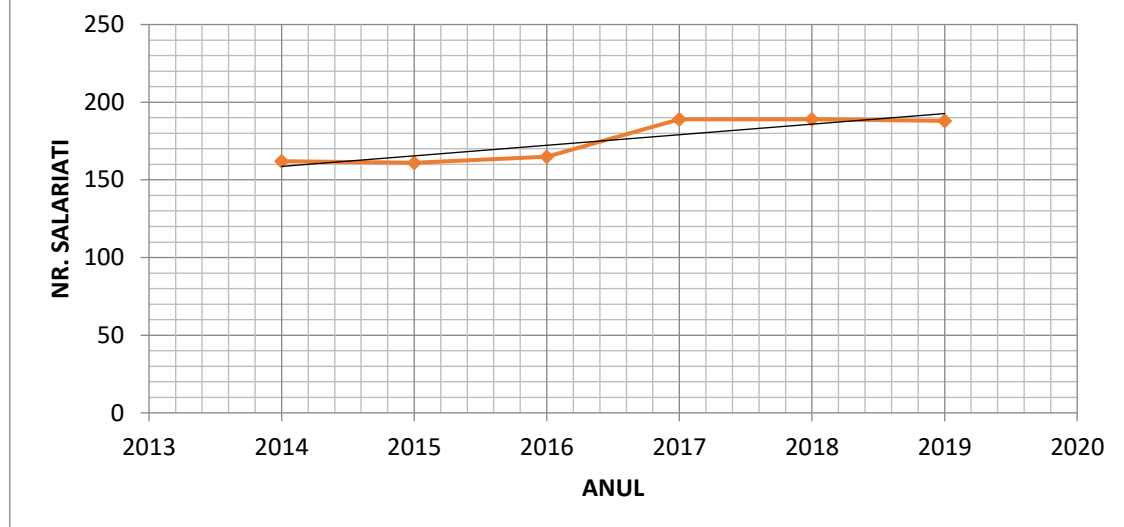
Conform datelor de la ultimul recensământ al populației , populația comunei Voinesti , a înregistrat o scădere în ultimii zece ani , datorată natalității scăzute ,a mortalității crescute , precum și a plecarilor din țară , a emigrării populației tinere din mediul rural în mediul urban.

### Evoluția numărului mediu de salariați

AN Localitate	2014	2015	2016	2017	2018	2019
<b>Comuna Voinesti</b>	162	161	165	189	189	188

Sursa: Direcția Județeană de Statistică Dâmbovița

## Comuna Voinesti - Evoluția numărului mediu de salariați



În comuna Voinesti în perioada 2014-2019, s-a observat o menținere relativ constantă a numărului de salariați, între anii 2017-2018, existând o creștere, cel mai mare număr fiind de 189 de salariați.

### Evoluția structurală a șomajului (număr)

Anul		2014	2015	2016	2017	2018	2019	2020
Nr. șomeri înregistrați		246	246	213	175	113	98	94
	din care, femei	96	98	86	68	44	34	30
	din care, bărbați	150	148	127	107	69	64	64
Indicator statistic <sup>1</sup> (%)		6.5	6.5	5.5	4.6	3	2.6	2.5
Indicator statistic (%)	Dâmbovița	4.8	4.2	4.1	3.1	2.4	2	1.9

Sursa: Agenția Județeană pentru Ocuparea Forței de Muncă – Dâmbovița

Raportul dintre sexe se menține diferentiat și în ceea ce privește numărul bărbaților, mai mare decât cel al femeilor, în evoluția numărului șomerilor înregistrați în perioada 2014-2019, între anii 2014-2015 fiind înscrise un număr de 246 de șomeri, din care 150 bărbați și 96 femei în anul 2014.

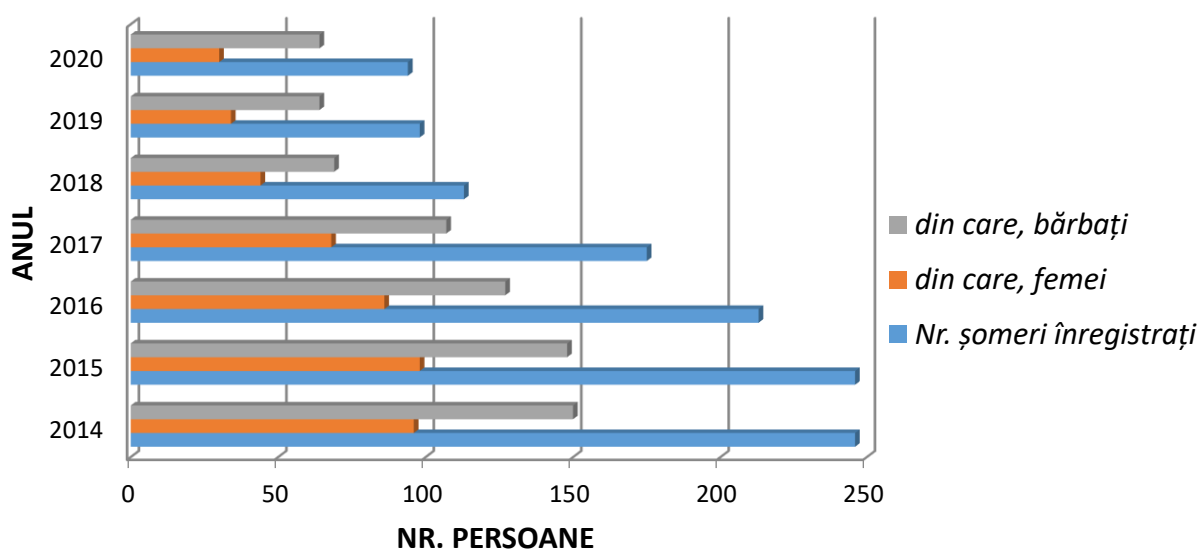
<sup>1</sup> Indicator statistic = Ponderea șomerilor înregistrați în populația stabilă 18-62 ani.

### Fenomenul șomajului pe categorii de vârstă

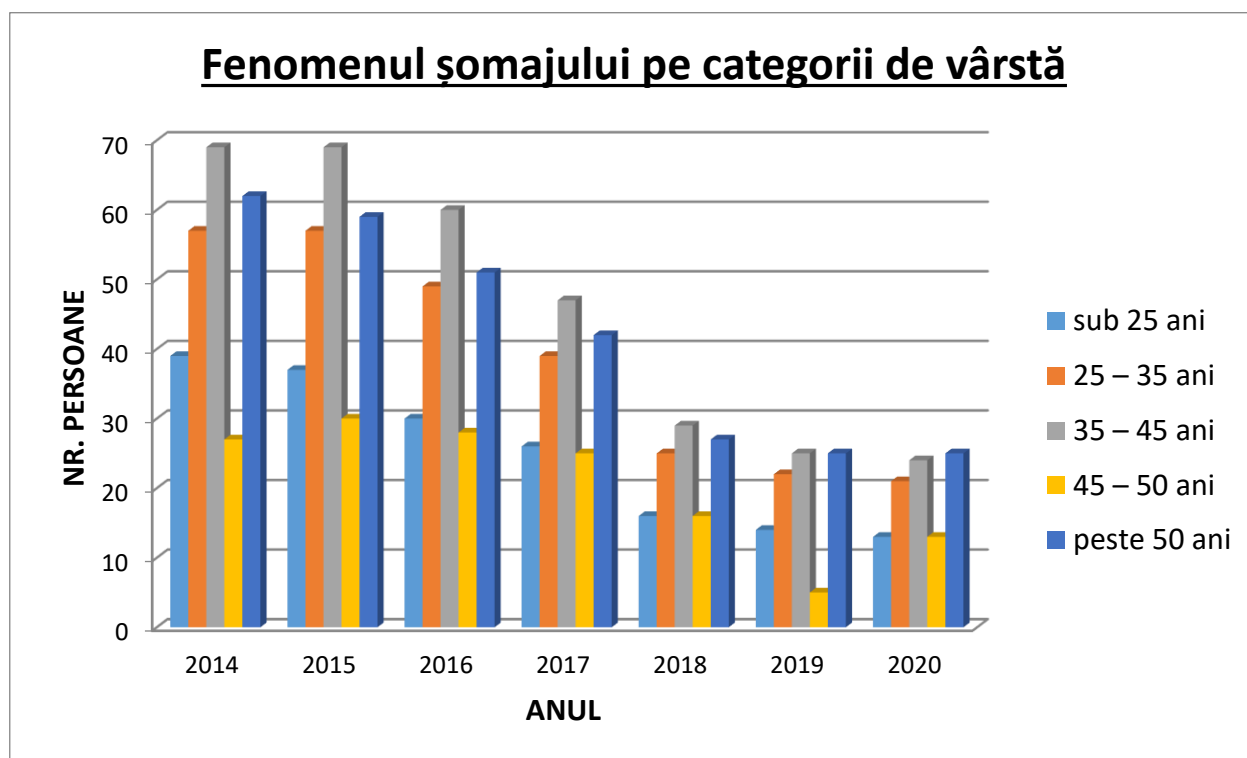
Anul	sub 25 ani	25 – 35 ani	35 – 45 ani	45 – 50 ani	peste 50 ani
2014	39	57	69	27	62
2015	37	57	69	30	59
2016	30	49	60	28	51
2017	26	39	47	25	42
2018	16	25	29	16	27
2019	14	22	25	5	25
2020	13	21	24	13	25

Sursa: Agenția Județeană pentru Ocuparea Forței de Muncă – Dâmbovița

### Evoluția structurală a șomajului (număr)




## Fenomenul șomajului pe categorii de vârstă



Se observa din graficul de mai sus ca evolutia șomajului este mai accentuata la categoria de varsta între 35-45 de ani. Cea mai scăzuta rata a șomajului este la categoria de varsta 45-50 de ani.

În perioada studiată 2014-2019, s-a observat că rata șomajului a fost cea mai ridicată pentru persoanele cu vârsta cuprinsă între 35-45 de ani.

### **7. Administratia locala**



## Statul de funcții al Primăriei Comunei Voinești .

### 8. Economie locală

Viața economică a comunei Voinești , trebuie revigorată și dezvoltată în toate domeniile sale: agricultură, viticultură, zootehnie, industrie și comerț.

Dezvoltarea și diversificarea activităților economice alternative care să asigure venituri și menținerea populației în comună, investițiile în exploatațile agricole, construirea și modernizarea întreprinderilor locale, cu precădere sub forma unor mici ateliere de artizanat, meșteșuguri, prelucrarea materiilor prime și reciclarea deșeurilor.

Consiliul Local va trebui să investească pentru revitalizarea vieții economice a comunei, aceasta fiind prioritatea numărul unu, deoarece produce efecte benefice, atât asupra comunității locale, cât și la nivel național. O economie sănătoasă și prosperă a comunei Voinești ar determina o creștere a bunăstării membrilor ce alcătuiesc această comunitate.

2. Infrastructura necesită îmbunătățiri continue, de aceea investițiile trebuie făcute după anumite criterii economice astfel încât să producă beneficii:

- siguranța și securitatea locuitorilor comunei împotriva calamităților;
- raportul valoarea investiției / efecte economico - financiare produse;

-raportul valoarea investiției / numărul beneficiarilor.

Modernizarea continuă a drumurilor locale existente, care să permită accesul cetățenilor la drumurile publice, județene și naționale, alimentarea cu apă potabilă și gaze naturale a satelor din comuna Voinesti , prin modernizarea rețelei de apă, a rezervoarelor și captărilor de apă potabilă, construirea rețelei de canalizare și amenajarea stațiilor de epurare a apelor uzate și tratarea acestora, în paralel cu realizarea unor proiecte integrate de infrastructură - care vor contribui la ameliorarea și conservarea protecției mediului, sunt obiective majore ce trebuie corelate cu o serie de măsuri care să vizeze îmbunătățirea prelucrării și comercializării produselor agricole.

3. Conex factorului economic, un alt punct important pentru creșterea atractivității comunei îl constituie facilitățile culturale și de agrement pe care le oferă sau pe care ar putea să le ofere comuna, astfel încât confortul social al locuitorilor să fie îmbunătățit.

În cele ce urmează ne propunem analiza situației locale, din perspectiva potențialului investitor în economia locală a comunei Voinesti .

Atragerea de întreprinzători va genera ocupare profesională, venituri crescute ale locuitorilor, o utilizare mai eficientă a resurselor locale, apariția

resurselor financiare necesare demarării unor proiecte de reabilitare / extindere a infrastructurii fizice și sociale, de protecție a mediului pentru promovarea zonei, etc.

Analiza își propune o prezentare a punctelor tari, slabe, a oportunităților și a riscurilor care determină spațiul geografic și socio-uman al comunei Voinesti , fiind împărțită pe capitolele de mai jos, în vederea atragerii investitorilor și investițiilor în zonă.

In anul 2021 , la Oficiul Registrului Comertului Dambovita , erau inscrise cu diverse activitati economice un numar de 72 societati economice , care in timp vor aduce un plus valoare localitatii Voinesti ,si datorita carora aceasta va inregistra un progres economico – social continuu si care va duce la o crestere accentuata a nivelului de trai al locuitorilor comunei Voinesti ,atragerea de noi investitori , dar si o devzvoltare puternica din punct de vedere socio cultural si o crestere demografica substantiala .

<b>Nr . Crt</b>	<b>DENUMIRE COMERCIALA</b>	<b>SOCIETATEA</b>	<b>DATE DE IDENTIFICARE REGISTRUL COMERTULUI</b>
1.	RURAL SPEDITION S.R.L.		Cod unic înregistrare: 29055292 RC: J15/598/2011
2.	DANRIC S.R.L		Cod unic înregistrare: 22973900

		RC: J15/1599/2007
3.	VINCA FARM SRL	Cod unic înregistrare: 4947440 RC: J15/1718/1993
4	TUP-DINU TRANS S.R.L.	Cod unic înregistrare: 31134231 RC: J15/66/2013
5	DENTALIN ILIE S.R.L.	Cod unic înregistrare: 26846705 RC: J15/230/2010
6	MAY GABI TRANS SRL	Cod unic înregistrare: 27607471 RC: J15/523/2010
7	BIOVET-SERV SRL	Cod unic înregistrare: 17529910 RC: J15/507/2005
8	BALDES-STOP SRL	Cod unic înregistrare: 17976757 RC: J15/1000/2005
9	SC MESTERUL COSTICA NEAGU S.R.L.	Cod unic înregistrare: 30270847 RC: J15/387/2012
10	ILMI-UNIC COM SRL	Cod unic înregistrare: 15856274 RC: J15/862/2003
11	GABODASIG SRL	Cod unic înregistrare: 17017384 RC: J15/1143/2004
12	PIRVAN ION PROD S.R.L.	Cod unic înregistrare: 17239291 RC: J15/181/2005
13	TYRAN GUST SRL	Cod unic înregistrare: 17915695 RC: J15/930/2005
14	COOPERATIVA AGRICOLA GRUP DE PRODUCATORI FRUTIS VOINESTI COOPERATIVA AGRICOLA	Cod unic înregistrare: 20167985 RC: J15/1397/2006
15	CONS TRANS-TIN SRL	Cod unic înregistrare: 16947214 RC: J15/1052/2004
16	BIG-VAL COM SRL	Cod unic înregistrare: 15839257 RC: J15/833/2003
17	MIHUAN FRUCT SRL	Cod unic înregistrare: 26575355 RC: J15/104/2010

18	REACTIV SRL	Cod unic înregistrare: 15474339 RC: J15/401/2003
19	RURAL SISTEM SRL	Cod unic înregistrare: 18465653 RC: J15/239/2006
20	VALEA MARE SANOFRUT SRL	Cod unic înregistrare: 27222459 RC: J15/986/2020
21	LEMN ALASKA S.R.L.	Cod unic înregistrare: 32491011 RC: J15/709/2013
22	CARPENUL PROD S.R.L.	Cod unic înregistrare: 7934452 RC: J15/679/1995
23	AMAS TEA STYLE S.R.L.	Cod unic înregistrare: 26798110 RC: J15/208/2010
24	DRIMS S.R.L.	Cod unic înregistrare: 23049429 RC: J15/38/2008
25	MARIN ALEXANDRU SI ASOCIATII S.R.L.	Cod unic înregistrare: 25430208 RC: J15/295/2009
26	PULS CLINIC S.R.L.	Cod unic înregistrare: 28483274 RC: J15/367/2011
27	ANDRA CARGO EXPEDITION S.R.L.	Cod unic înregistrare: 32800303 RC: J15/81/2014
28	IULIAN MATEI TRANS S.R.L.	Cod unic înregistrare: 33227531 RC: J15/323/2014
29	MARIAN LEGUME-FRUCTE S.R.L.-D.	Cod unic înregistrare: 33715680 RC: J15/594/2014
30	EURO CONS SERGAL S.R.L.	Cod unic înregistrare: 34203549 RC: J15/175/2015
31	MTM-THEO TRANS S.R.L.	Cod unic înregistrare: 34810079 RC: J15/490/2015
32	ERIDENRO TRANS S.R.L.	Cod unic înregistrare: 35326566 RC: J15/923/2015
33	DAR DE VOINESTI S.R.L.	Cod unic înregistrare: 35914213 RC: J15/410/2016
34	TRAVEL BUCUR LOGISTIC S.R.L	Cod unic înregistrare: 36256990 RC: J15/689/2016



35	DAVID CALINESCU VOINESTI COOPERATIVA AGRICOLA	Cod unic înregistrare: 36529143 RC: C15/5/2016
36	MOBI EVENTS CONSULT S.R.L.-D.	Cod unic înregistrare: 36630856 RC: J15/1045/2016
37	PROIECTEARH 4D S.R.L	Cod unic înregistrare: 36685509 RC: J15/1090/2016
38	TREND RAPID HOUSE S.R.L.	Cod unic înregistrare: 36880500 RC: J15/1236/2016
39	BONMAG INTERNATIONAL S.R.L	Cod unic înregistrare: 37299107 RC: J15/334/2017
40	NOVA REAL EXPERT S.R.L.	Cod unic înregistrare: 37342800 RC: J15/380/2017
41	SABOGA ASIG S.R.L.	Cod unic înregistrare: 37706766 RC: J15/760/2017
42	CARPATHIAN JUICE S.R.L.	Cod unic înregistrare: 37757760 RC: J15/832/2017
43	MIS MARIO TRAVEL S.R.L.-D.	Cod unic înregistrare: 37797144 RC: J15/872/2017
44	LAFLAMIR LEON S.R.L.	Cod unic înregistrare: 37824834 RC: J15/912/2017
45	CREATIV AVANTAJ COMPUTERS S.R.L.	Cod unic înregistrare: 37863400 RC: J15/957/2017
46	BYBLOS LONGE AND MORE S.R.L.	Cod unic înregistrare: 38399236 RC: J15/1455/2017
47	NICODANLAR-PEST MANAGEMENT S.R.L.	Cod unic înregistrare: 39128634 RC: J15/359/2018
48	PRODUSE TRADITIONALE GEORGI S.R.L.-D.	Cod unic înregistrare: 39238319 RC: J15/454/2018
49	AUTO DIMARSFLOR S.R.L.	Cod unic înregistrare: 39501651 RC: J15/709/2018
50	MONI SI LUIZA S.R.L.	Cod unic înregistrare: 39621020 RC: J15/822/2018
51	THEO DEEA BEAUTY S.R.L.	Cod unic înregistrare: 39945131 RC: J15/1111/2018

52	MARIN-TEO&DAVID SPEED S.R.L.	Cod unic înregistrare: 40001978 RC: J15/1173/2018
53	BUCATARIA KING VOINESTI S.R.L.	Cod unic înregistrare: 40171816 RC: J15/1458/2018
54	LIVADA BOIEREASCA S.R.L.	RC: J15/1484/2018 Cod unic înregistrare: 40185080
55	AIM MAPPING DESIGN S.R.L.	Cod unic înregistrare: 40271343 RC: J15/1644/2018
56	WYL DENT SHINE S.R.L.	Cod unic înregistrare: 40410026 RC: J15/99/2019
57	ABBA CONFORT SOLUTIONS HOMES S.R.L	Cod unic înregistrare: 40437439 RC: J15/136/2019
58	BD. ISOLATIONS RENOVATION S.R.L.	Cod unic înregistrare: 41239421 RC: J15/1095/2019
59	PERFECT LIVE SOUND S.R.L.	Cod unic înregistrare: 41303931 RC: J15/1173/2019
60	FEARLESS BEAR S.R.L.	Cod unic înregistrare: 41445073 RC: J15/1322/2019
61	BD. ISOLATIONS RENOVATION S.R.L.	Cod unic înregistrare: 41802630
62	UNIQUE STUDIO BY GABRIELA S.R.L.	Cod unic înregistrare: 41883065 RC: J15/1770/2019
63	ELEGANT GABI-ELA SALON S.R.L.	Cod unic înregistrare: 41896022 RC: J15/1780/2019
64	WSR DRAGOS NITA TRANS S.R.L.	Cod unic înregistrare: 42127965 RC: J15/58/2020
65	TERAPHY-NICOLASVET S.R.L.	Cod unic înregistrare: 42144052 RC: J15/64/2020
66	LORENNS BEAUTY CORNER S.R.L.	Cod unic înregistrare: 43016973 RC: J15/909/2020
67	ALPHA BEAUTY ESTETIC CENTER S.R.L.	Cod unic înregistrare: 43101262 RC: J15/991/2020

68	LUNA KING S.R.L.	Cod unic înregistrare: 43113780 RC: J15/999/2020
69	HEALTH REVOLUTION EUROPE S.R.L.	Cod unic înregistrare: 43515493 RC: J15/4/2021
70	PARFOU ONLINE STORE S.R.L.	Cod unic înregistrare: 43536879 RC: J15/32/2021
71	B.CHEMICALS POLYMERS S.R.L.	Cod unic înregistrare: 43682653 RC: J15/156/2021
72	IDEAL HELSTEPH S.R.L.	Cod unic înregistrare: 43724562 RC: J15/200/2021

### 9. Analiza SWOT

Vom încerca să stabilim punctele tari și slabe ale comunei, precum și oportunitățile prezente și viitoare, dar, și ce s-ar întâmpla, dacă am urmări planul de dezvoltare propus de prezenta strategie.

De la bun început trebuie spus că, fără o strategie, nu te poți nici dezvolta, nici atrage investitori și nici fonduri europene. De aceea, conducerea primăriei Voinesti a înțeles pericolul și a făcut demersuri pentru realizarea acestei Strategii de Dezvoltare Locală. Ceea ce dorim noi să evidențiem, sunt concluziile, analiza informațiilor cunoscute și sinteza lor printr-o altă perspectivă, mai aplecată spre dezvoltare, spre cerințele secolului XXI, spre programe și proiecte. Analiza de față stă la baza întregii lucrări și este forma modernă de a justifica proiecte. Marea artă a acestei analize este să transformăm, ceea ce până ieri era o imposibilitate, într-o victorie.

Orice comună trebuie să asimileze și să promoveze o viziune strategică în ceea ce privește dezvoltarea sa în viitor. Lipsă unei asemenea viziuni duce la o activitate administrativă haotică, în cadrul căreia se pot rata oportunități și se consumă irațional resurse prețioase. Experiența internațională a arătat că proiectele și programele operaționale funcționează cel mai bine atunci când fac parte dintr-un cadru coerent și când există o coordonare la nivel strategic.

Procesul de planificare strategică (PPS) a vizat definirea reperelor strategice de dezvoltare a comunității pe o perioadă de 5-7 ani. Etapele metodologice principale ale PPS au fost următoarele: realizarea unei analize preliminare, stabilirea viziunii asupra dezvoltării strategice a comunității, analiza sectorială a domeniilor strategice principale și articularea documentului strategic.

Principiile care au stat la bază PPS au fost asigurarea validității științifice, implicarea comunității, transparența, obiectivitatea, coerența și continuitatea demersului.

Pentru a da roade, însă, planificarea strategică trebuie însoțită de promovarea, la nivelul administrației publice, a unui management strategic integrat, la toate nivelurile, capabil să identifice și să speculeze oportunitățile apărute în beneficiul comunității.

Analiza SWOT este o metodologie de analiză a unui proiect. Numele este descriptiv: Strengths (puncte tari), Weaknesses (puncte slabe), Opportunities (oportunități), Threats (riscuri).

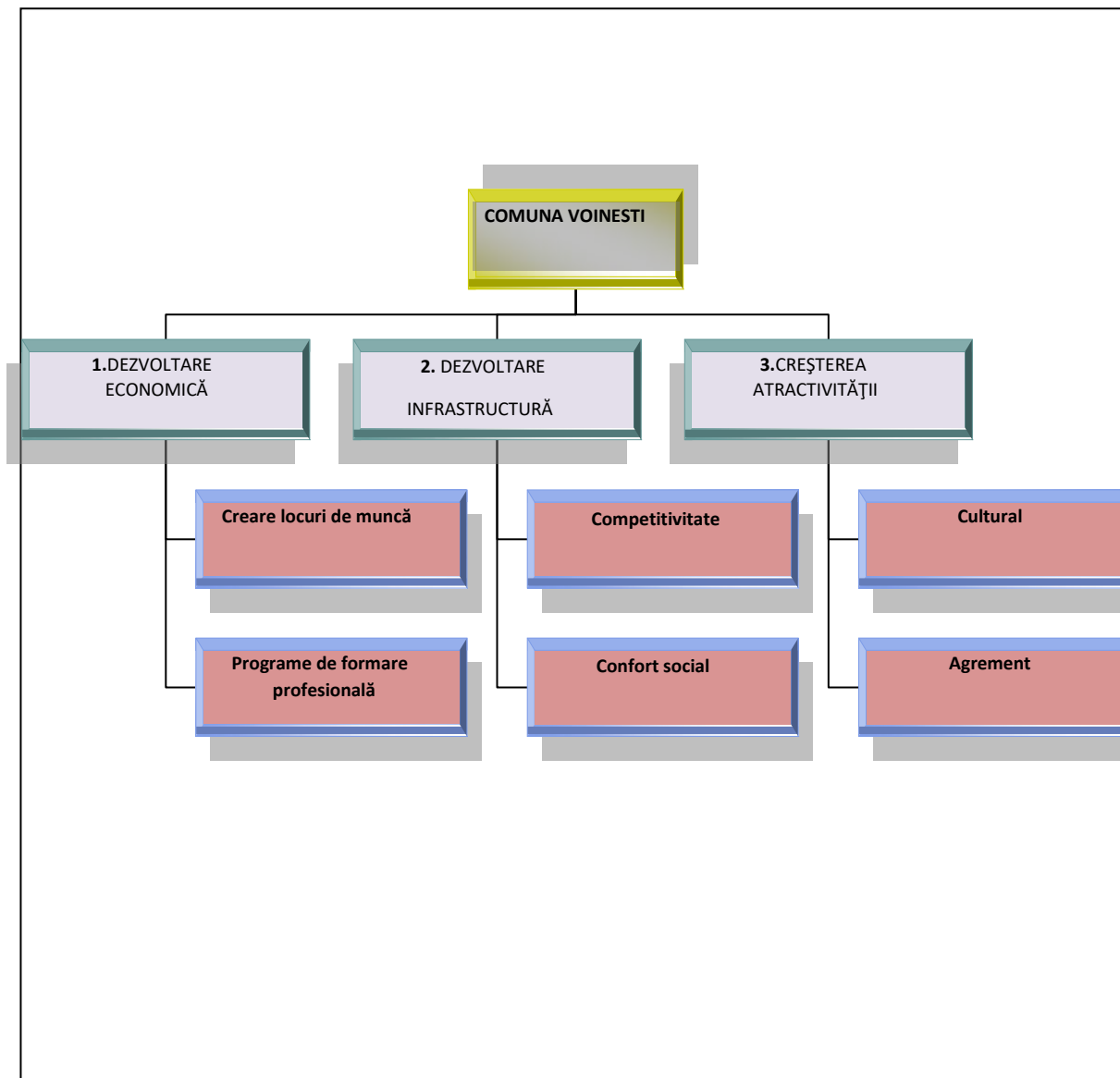
Pentru a avea certitudine că politicile și programele existente corespund necesităților de dezvoltare a comunei, în cadrul limitărilor impuse de resursele locale disponibile și pentru accesarea fondurilor prin care Uniunea Europeană susține politica de dezvoltare regională s-a impus elaborarea strategiei de dezvoltare locală pentru perioada 2021-2027.

Punctele forte și cele slabe sunt legate de comună și de strategiile acesteia, și de modul cum se compară cu concurența. Oportunitățile și amenințările vin dinspre mediul de piață și din direcția concurenței; de regulă, sunt factori asupra cărora zona, în general, nu are niciun control. Analiza SWOT ia în considerare organizarea așezării, performanțele acesteia, produsele cheie și piețele strategice.

Analiza SWOT permite concentrarea atenției asupra zonelor cheie și realizarea de prezumții (presupuneri) în zonele asupra cărora există cunoștințe mai puțin detaliate. În urma acestei analize se poate decide dacă zona își poate îndeplini planul, și în ce condiții.

Unele „oportunități” și „amenințări” vor apărea din „punctele tari” și „punctele slabe” ale comunei.

În urma analizei SWOT s-au identificat trei principii prioritare care ar trebui să stea la bază elaborării strategiei în vederea dezvoltării durabile, și anume:



1. Viața economică a comunei Voinesti , trebuie revigorată și dezvoltată în toate domeniile sale: agricultură, viticultură, zootehnie, industrie și comerț.

Dezvoltarea și diversificarea activităților economice alternative care să asigure venituri și menținerea populației în comună, investițiile în exploatațile agricole, construirea și modernizarea întreprinderilor locale, cu precădere sub forma unor mici ateliere de artizanat, meșteșuguri, prelucrarea materiilor prime și reciclarea deșeurilor.

Consiliul Local va trebui să investească pentru revitalizarea vieții economice a comunei, aceasta fiind prioritatea numărul unu, deoarece produce efecte benefice, atât asupra comunității locale, cât și la nivel național. O economie sănătoasă și prosperă a comunei Voinesti , ar determina o creștere a bunăstării membrilor ce alcătuiesc această comunitate.

2. Infrastructura necesită îmbunătățiri continue, de aceea investițiile trebuie făcute după anumite criterii economice astfel încât să producă beneficii:

- siguranța și securitatea locuitorilor comunei împotriva calamităților;
- raportul valoarea investiției / efecte economico - financiare produse;
- raportul valoarea investiției / numărul beneficiarilor.

Modernizarea continuă a drumurilor locale existente, care să permită accesul cetățenilor la drumurile publice, județene și naționale, alimentarea cu apă potabilă și gaze naturale a satelor din comuna Voinesti , prin modernizarea rețelei de apă, a rezervoarelor și captărilor de apă potabilă, construirea rețelei de canalizare și amenajarea stațiilor de epurare a apelor uzate și tratarea acestora, în paralel cu realizarea unor proiecte integrate de infrastructură - care vor contribui la ameliorarea și conservarea protecției mediului, sunt obiective majore ce trebuie corelate cu o serie de măsuri care să vizeze îmbunătățirea prelucrării și comercializării produselor agricole.

3. Conex factorului economic, un alt punct important pentru creșterea atractivității comunei îl constituie facilitățile culturale și de agrement pe care le oferă sau pe care ar putea să le ofere comuna, astfel încât confortul social al locuitorilor să fie îmbunătățit.

În cele ce urmează ne propunem analiza situației locale, din perspectiva potențialului investitor în economia locală a comunei Voinesti .

Atragerea de întreprinzători va genera ocupare profesională, venituri crescute ale locuitorilor, o utilizare mai eficientă a resurselor locale, apariția

resurselor financiare necesare demarării unor proiecte de reabilitare / extindere a infrastructurii fizice și sociale, de protecție a mediului pentru promovarea zonei, etc.

Analiza își propune o prezentare a punctelor tari, slabe, a oportunităților și a riscurilor care determină spațiul geografic și socio-uman al comunei VOINEȘTI, fiind împărțită pe capitolele de mai jos, în vederea atragerii investitorilor și investițiilor în zonă.

Unele „oportunități” și „amenințări” vor apărea din „punctele tari” și „punctele slabe” ale comunei.

În urma analizei SWOT s-au identificat trei principii prioritare care ar trebui să stea la bază elaborării strategiei în vederea dezvoltării durabile, și anume:

### 9.1 AGRICULTURĂ ȘI DEZVOLTARE RURALĂ

PUNCTE TARI	PUNCTE SLABE
<p>1. Suprafața teritorial administrativă a comunei Voinești este de 7997 ha este împărțită în: teren arabil, pasune, fanete, livada. Potențial agricol ridicat (existența culturilor agricole);</p> <p>2. Existența suprafețelor de livada, teren arabil, pășuni și fânețe,</p> <p>3. Posibilitatea extinderii activităților agrozootehnice;</p> <p>4. Comuna Voinești face parte din Asociația Grupul de Acțiune Valea Ialomitei.</p> <p>5. Proprietatea privată asupra terenului suprafeței agricole și a efectivului de animale;</p> <p>6. Utilizarea redusă a pesticidelor și îngrășămintelor;</p> <p>7. Condiții naturale propice dezvoltării agriculturii capabile să obțină produse ecologice;</p> <p>8. Costuri scăzute pentru terenurile agricole;</p> <p>9. Producții semnificative de pomi fructiferi;</p> <p>10. Potențial pentru dezvoltarea unui puternic sector horticola.</p> <p>11. Existența forței de muncă disponibilă la</p>	<p>1. Competitivitatea redusă a producției agricole;</p> <p>2. Agricultură practică este una de subzistență;</p> <p>3. Ponderea mare a persoanelor vârstnice care lucrează în agricultură;</p> <p>4. Promovarea insuficientă a zonei rurale și a produselor specifice;</p> <p>5. Criza relațiilor de producție;</p> <p>6. Sistemul de colectare, prelucrare și valorificare superioară a produselor specifice se face în cantități mici;</p> <p>7. Imposibilitatea producătorilor agricoli de a acumula capital și de a demara activități care să le aducă venituri suplimentare.</p> <p>8. Criza mijloacelor de producție;</p> <p>9. Promovarea insuficientă a produselor alimentare și nealimentare tradiționale;</p>

<p>costuri rezonabile;</p> <p>12. Existența forței de muncă în comună;</p> <p>13. Dezvoltarea durabilă a agriculturii și prin utilizarea redusă a îngrășămintelor.</p>	<p>10. Lipsa inovării în agricultură;</p> <p>11. Dificultăți de comercializare a producției agricole;</p> <p>12. Serviciile de consultanță se confruntă cu numărul scăzut de specialiști.</p>
<b>OPORTUNITĂȚI</b>	<b>AMENINTARI</b>
<p>1. Existența Planului Național Strategic pentru Dezvoltare Rurală;</p> <p>2. Investițiile din agricultură și practicarea agriculturii moderne, de mare productivitate;</p> <p>3. Existența unei finanțări europene importante pentru agricultură țintite pe categorii specifice;</p> <p>4. Aprobarea Programului Național – Cadru de Restructurare și Modernizare a unor unități de profil zootehnic și din industria alimentară;</p> <p>5. Sprijinul oferit de AFIR cu privire la accesarea fondurilor europene;</p> <p>6. Înființarea de cooperative agricole pentru exploatarea terenurilor cu livezi de pomi și comercializarea fructelor</p> <p>7. Înființare ferme apicole;</p> <p>8. Promovarea produselor tradiționale locale pe piața regională;</p> <p>9. Dezvoltarea agriculturii bio și eco;</p> <p>10. Existența cadrului legislativ pentru întemeierea și dezvoltarea exploatărilor agricole;</p> <p>10. 11. Accesarea Fondului European Agricol pentru Dezvoltare Rurală și Fondului European pentru Pescuit pentru proiectele de investiții.</p> <p>11. 12. Cunoștințe întemeiate legate de elaborarea și implementarea proiectelor</p> <p>12. finanțate din Fonduri Structurale, Fonduri de Coeziune, FEADR și FEP</p>	<p>1. Numărul de concurenți în creștere pentru produsele agroalimentare de pe piața Uniunii Europene;</p> <p>2. Fenomene naturale: inundații, eroziune și alunecări de teren;</p> <p>3. Migrația forței de muncă și părăsirea activităților agricole;</p> <p>4. Declinul cercetării – dezvoltării în pomicultura la nivel național;</p> <p>5. Orientarea tinerilor spre alte domenii de activitate;</p> <p>6. Dezechilibrul accentuat între prețurile inputurilor tehnologice (îngrășăminte, pesticide, semințe, lucrări mecanice) și prețurile de valorificare a produselor agricole determinat în ultimele decenii o puternică decapitalizare a producătorilor agricoli;</p> <p>7. Creșterea suprafeței terenurilor Agricole neutilizate;</p> <p>8. Absența unui cadru legal pentru protejarea producției agricole interne;</p> <p>9. Cadrul legislativ instabil;</p> <p>10. Slaba informare a producătorilor agricoli cu privire la normele europene;</p> <p>11. 11. Concurența reprezentată de comunele învecinate;</p> <p>12. 12. Resurse financiare</p>



	<p>reduse pentru finanțarea și co-finanțarea proiectelor finanțate prin Fonduri Structurale, Fonduri de Coeziune, FEADR și FEP;</p> <p>13.</p>
--	--

4. Viața economică a comunei Voinesti trebuie revigorată și dezvoltată în toate domeniile sale: agricultură, viticultură, zootehnie, industrie și comerț.

Dezvoltarea și diversificarea activităților economice alternative care să asigure venituri și menținerea populației în comună, investițiile în exploatațile agricole, construirea și modernizarea întreprinderilor locale, cu precădere sub forma unor mici ateliere de artizanat, meșteșuguri, prelucrarea materiilor prime și reciclarea deșeurilor.

Consiliul Local va trebui să investească pentru revitalizarea vieții economice a comunei, aceasta fiind prioritatea numărul unu, deoarece produce efecte benefice, atât asupra comunității locale, cât și la nivel național. O economie sănătoasă și prosperă a comunei Voinesti ar determina o creștere a bunăstării membrilor ce alcătuiesc această comunitate.

5. Infrastructura necesită îmbunătățiri continue, de aceea investițiile trebuie făcute după anumite criterii economice astfel încât să producă beneficii:

- siguranța și securitatea locuitorilor comunei împotriva calamităților;
- raportul valoarea investiției / efecte economico - financiare produse;
- raportul valoarea investiției / numărul beneficiarilor.

Modernizarea continuă a drumurilor locale existente, care să permită accesul cetățenilor la drumurile publice, județene și naționale, alimentarea cu apă potabilă și gaze naturale a satelor din comuna Voinesti, prin modernizarea rețelei de apă, a rezervoarelor și captărilor de apă potabilă, construirea rețelei de canalizare și amenajarea stațiilor de epurare a apelor uzate și tratarea acestora, în paralel cu realizarea unor proiecte integrate de infrastructură - care vor contribui la ameliorarea și conservarea protecției mediului, sunt obiective majore ce trebuie corelate cu o serie de măsuri care să vizeze îmbunătățirea prelucrării și comercializării produselor agricole.

6. Conex factorului economic, un alt punct important pentru creșterea atractivității comunei îl constituie facilitățile culturale și de agrement pe care le oferă sau pe care ar putea să le ofere comuna, astfel încât confortul social al locuitorilor să fie îmbunătățit.

În cele ce urmează ne propunem analiza situației locale, din perspectiva potențialului investitor în economia locală a comunei Voinesti.

Atragerea de întreprinzători va genera ocupare profesională, venituri crescute ale

locuitorilor, o utilizare mai eficientă a resurselor locale, apariția

resurselor financiare necesare demarării unor proiecte de reabilitare / extindere a infrastructurii fizice și sociale, de protecție a mediului pentru promovarea zonei, etc.

Analiza își propune o prezentare a punctelor tari, slabe, a oportunităților și a riscurilor care determină spațiul geografic și socio-uman al comunei Voinesti, fiind împărțită pe capitolele de mai jos, în vederea atragerii investitorilor și investițiilor în zonă.

## 9.2 .ECONOMIE

PUNCTE TARI	PUNCTE SLABE
1. Forța de muncă existentă și nefructificată la valoarea reală;	1. Resurse financiare la nivel local insuficiente pentru susținerea și promovarea unor investiții;
2. Existența unei comunități de afaceri locale reprezentată prin societăți comerciale;	2. Folosirea unor tehnologii vechi, cu productivitate și eficiență economică scăzută;
3. Prezența unor activități economice neagricole în ultimii ani;	3. lipsa unui management calitativ la nivelul afacerilor mici;
4. Forță de muncă disponibilă;	4. inexistența unor forme de promovare a comunei pentru creșterea numărului de turiști pe teritoriul acesteia;
5. Existența rețelelor de comunicații (telefonie, internet, cablu);	5. Infrastructura deficitară de asistență pentru afaceri;
6. Obținerea produselor ecologice prin existența potențialului;	6. Lipsa investițiilor străine;
7. Potențial de dezvoltare a turismului în zonă	7. lipsa canalelor de colectare a produselor agricole;
8. Obținerea produselor ecologice prin existența potențialului;	8. Absența implementării sistemului de calitate în cadrul proceselor de producție și a produselor;
9. Spații și terenuri disponibile pentru dezvoltări antreprenoriale;	9. Informarea succintă cu privire la normele europene;
10. preocuparea pentru introducerea tehnologiilor noi și pentru activitatea de cercetare – dezvoltare;	10. Absența implementării sistemului de
11. Existența în localitate a agenților economici, care ajută la dezvoltarea localității și la crearea de	

<p>noi locuri de muncă.</p> <p>12. Preocuparea pentru introducerea tehnologiilor noi și pentru activitatea de cercetare-dezvoltare.</p>	<p>calitate în cadrul proceselor de producție și a produselor;</p> <p>11. Venituri medii ale populației;</p> <p>12. Informarea succintă cu privire la normele europene;</p> <p>13. Folosirea unor tehnologii vechi, cu productivitate și eficiență economică scăzută;</p> <p>14. Inexistența unor contacte mai strânse între administrație și agenții private;</p> <p>15. Scăderea nivelului de pregătire al resurselor umane;</p> <p>16. Spirit antreprenorial local redus;</p> <p>17. Lipsa unui sistem informațional adecvat susținerii activităților din toate ramurile economiei, în vederea diversificării gamei serviciilor și activităților productive;</p> <p>18. Lipsa unor investiții economice de tip parteneriat public – privat;</p> <p>19. Lipsa unei strategii de marketing local și insuficienta promovare a produselor și serviciilor locale.</p>
<p><b>OPORTUNITĂȚI</b></p>	<p><b>AMENINTARI</b></p>
<p>1. Dezvoltarea și diversificare serviciilor productive;</p> <p>2. Fenomenul migratoriu pozitiv dinspre mediul urban spre comunitatea din</p>	<p>1. Legislația în continuă schimbare;</p> <p>2. Oferte de creditare greu accesibile (garanții mari);</p> <p>3. Numărul în scădere a populației active.</p>

<p>VOINEȘTI ;</p> <p>3. Punerea la dispoziție de terenuri și spații din comună care pot fi folosite pentru dezvoltări antreprenoriale;</p> <p>4. Valorificare resurselor locale, realizându-se producții ce iau calea orașului;</p> <p>5. Participarea la târguri de profil;</p> <p>6. Programe guvernamentale pentru încurajarea inițiativelor locale, în special în domeniul dezvoltării zootehniei și a infrastructurii aferente;</p> <p>7. Existența resurselor locale, care pot fi valorificate la potențialul maxim al lor;</p> <p>8. Programe naționale de sprijinire a IMM prin acordarea de granturi;</p> <p>9. Posibilitatea accesării creditelor cu dobândă subvenționată pentru crearea de noi locuri de muncă în mediul rural;</p> <p>10. Valorificarea tradițiilor locale în diverse activități economice;</p> <p>11. Programe guvernamentale în derulare de susținere a sectorului IMM;</p> <p>12. Asistență financiară din partea Uniunii Europene pentru IMM-uri, prin Fonduri Structurale, Fonduri de Coeziune, FEADR și FEP;</p> <p>13. Încheierea de parteneriate a autorităților locale, cu investitori locali sau străini.</p>	<p>4. Nivelul scăzut al taxelor și impozitelor locale;</p> <p>5. Rata ridicată a dobânzii la credite;</p> <p>6. Creșterea ponderii muncii la negru, cu defecte negative asupra pieței muncii, economiei locale și asistenței sociale în perspectivă;</p> <p>7. Criza economică la nivel global dar și național;</p> <p>8. Receptivitate și flexibilitate scăzută a populației locale la cerințele noi ale pieței, care determină în timp decalaje economice mari.</p>
--	---

### 9.3 . EDUCAȚIE ȘI CULTURĂ

PUNCTE TARI	PUNCTE SLABE
<p>1. Existența unităților școlare;</p> <p>2. Suficienta cuprindere a preșcolarilor prin existența grădinițelor;</p> <p>3. Existența căminelor culturale, și a unei biblioteci;</p> <p>4. Rezultate bune obtinute de elevii din comuna;</p> <p>5. Programe de investiții pentru reabilitarea infrastructurii educaționale;</p> <p>6. Aplicarea unor programe pentru stimularea procesului de învățare continuă;</p> <p>7. Majoritatea locuitorilor comunei au un nivel ridicat de pregătire școlară și profesională;</p> <p>8. Management școlar adecvat în unitățile de învățământ public;</p> <p>9. Reducerea numărului de elevi ce revin la un cadru didactic;</p> <p>10. Spiritualitatea creștin-ortodoxă din comună este reprezentată printr-o parohie.</p> <p>11. Autorități locale deschise, interesate de procesul educativ</p>	<p>1. Scaderea calitatii invatamantului la nivel national cu repercursiuni la nivel local;</p> <p>2. Scăderea demografică a populației va conduce la micșorarea populației școlarizate în învățământul primar și gimnazial;</p> <p>3. Lipsa unor politici educaționale care să fie corelate cu cererea de pe piața muncii;</p> <p>4. Costul ridicat al programelor de educatie profesionala a adultilor;</p> <p>5. Sistem educațional incomplet – nu există programe de pregătire pe tot parcursul vieții;</p> <p>6. Scăderea nivelului de pregătire al resurselor umane;</p> <p>7. Gradul de acoperire relativ ridicat a posturilor didactice din școli cu cadre suplinoare;</p> <p>8. Procentajul relativ ridicat de elevi școlarizați în învățământul cu clase simultane;</p> <p>9. Lipsa programelor de calificare, recalificare pentru șomerii;</p> <p>10. Inexistența unor programe educative pentru populație;</p> <p>11. Inexistența unor programe de tipul a doua</p>

	<p>șansă;</p> <p>12. Inexistența unui centru de excelență pentru copii cu rezultate bune;</p> <p>13. Lipsa măsurilor privind prevenirea abandonului școlar.</p>
<b>OPORTUNITĂȚI</b>	<b>AMENINTARI</b>
<p>14. Corelarea sistemului național de educație cu cerințele europene în domeniu;</p> <p>15. Investiții private în domeniul educației;</p> <p>16. Construirea de noi spații de joacă pentru copii;</p> <p>17. Realizarea de mini-terenuri pentru activități sportive;</p> <p>18. Existența unor programe comunitare și naționale de asigurare a accesului la educație pentru populațiile dezavantajate</p> <p>19. Politici de stimulare a ocupării posturilor vacante pentru cadre didactice și a menținerii cadrelor calificate.</p>	<p>20. Scăderea gradului de instruire școlară a populației tinere;</p> <p>21. Scăderea natalității datorată și lipsei de coerență a politicilor sociale;</p> <p>22. Necorelarea între politica de reorganizare a sistemului de educație și investițiile realizate;</p> <p>23. Buget încă insuficient alocat învățământului public generând fenomene de dotare materială la limita necesarului</p> <p>24. unităților sau recurgerea la finanțare paralelă prin aportul familiilor;</p> <p>25.6. Plecarea cadrelor didactice din sistemul de învățământ.</p>

## 9.4.RESURSE UMANE - PIAȚA MUNCII

PUNCTE TARI	PUNCTE SLABE
<p>1. Populație stabilă în Comuna Voinesti în număr de 6033 (la 1 ianuarie 2020) .</p> <p>2. Populația aptă de muncă în procent mare;</p> <p>3. Autoritățile publice locale dotate cu rețea de calculatoare, internet și servicii gestionate cu sistem IT;</p> <p>4. Personal calificat la nivel de primărie;</p> <p>5. Transparența funcționării sistemului instituțional pentru fiecare angajat</p> <p>6. Specialiști în domenii variate de activitate cum ar fi: agricultură, silvicultură și pescuit, în industrie și construcții precum și în sectorul terțiar;</p> <p>7. Rata de activitate și de ocupare ridicate;</p> <p>8. Ospitalitatea recunoscută a locuitorilor;</p> <p>9. Forța de muncă poartă amprenta caracteristicilor economiei rurale predominant agricole</p> <p>10. Număr relativ redus al persoanelor inapte de muncă;</p> <p>11. Nivel al șomajului mai redus;</p> <p>12.Infracționalitatea extrem de redusă în comună.</p> <p>13.Se acordă mare atenție seveciilor sociale;</p>	<p>1. Pregătirea școlară și deci nivelul de educație al populației rurale mult mai redus decât în mediul urban;</p> <p>2. Migrarea persoanelor tinere spre mediul urban și străinătate, mai cu seamă a celor cu pregătire profesională înaltă;</p> <p>3. Perturbarea structurii pe sexe;</p> <p>4. Locuitorii zonei au o capacitate financiară relativ scăzută;</p> <p>5. Adaptarea mai lentă a populației rurale mature și vârstnice la schimbările și provocările lumii actuale, în general, și la fenomenul mobilității și reconversiei profesionale, în special;</p> <p>6. Generalizarea procesului de îmbătrânire.</p> <p>7. Sporul natural negativ influențează dezvoltarea viitoare a comunei prin tendința de îmbătrânire a populației și scăderea forței de muncă;</p> <p>8. Lipsa unor locuri de muncă în domeniul activităților productive și a serviciilor;</p> <p>9. Număr destul de mare al populației dezocupate;</p>
<b>OPORTUNITĂȚI</b>	<b>AMENINTARI</b>



<p>1. Implicarea autorităților locale în problemele comunității;</p> <p>2. Grad redus de ocupare profesională, deci potențial important al forței de muncă locale, la salarii competitive la nivel regional (față de poliile de creștere);</p> <p>3. Exemple de succes ale unor localnici cu inițiativă;</p> <p>4. Existența Strategiei Naționale Antisărăcie;</p> <p>5. Grad relativ redus de inadaptare socială a locuitorilor comunei;</p> <p>6. Fondurile comunitare puse la dispoziție în domeniul social;</p> <p>7. Posibilitatea accesării unor programe de finanțare guvernamentale pentru reconversie profesională și crearea de noi locuri de muncă pentru șomerii.</p>	<p>8. Ieșirea persoanelor calificate din viața activă, ceea ce duce la micșorarea numărului acestora;</p> <p>9. Fenomenul de reducere a populației rurale;</p> <p>10. Îmbătrânirea demografică;</p> <p>11. Creșterea ponderii muncii la negru, cu efecte negative asupra pieței muncii, economiei locale și asistenței sociale în perspectivă;</p> <p>12. Dispariția tradițiilor locale, o dată cu trecerea timpului;</p> <p>13. Majorarea numărului șomerilor în rândul tinerilor absolvenți.</p>
---	--

## 9.5 .TURISM

PUNCTE TARI	PUNCTE SLABE
<p>1. Bisrica din lemn Duninica Tuturor Sfintilor, Sf Ioan</p> <p>2. Cadru natural deosebit;</p> <p>3. Existența obiceiurilor populare;</p> <p>4. Fond cinegetic important;</p> <p>5. Implicarea autorităților locale în problemele comunității;</p>	<p>1. Resurse financiare insuficiente, investiții autohtone și străine insuficiente;</p> <p>2. Forme de promovare a comunei insuficiente pentru creșterea numărului de turiști pe teritoriul acesteia.</p> <p>3. Insuficiența locurilor de cazare;</p>
OPORTUNITĂȚI	AMENINTĂRI

<p>1. Grad redus de ocupare profesională, deci potențial important al forței de muncă locale, la salarii competitive la nivel regional (față de poliile de creștere);</p> <p>2. Existența Strategiei Naționale Antisărăcie;</p> <p>3. Grad relativ redus de inadaptare socială a locuitorilor comunei;</p> <p>4. Fondurile comunitare puse la dispoziție în domeniul social;</p> <p>5. Posibilitatea accesării unor programe de finanțare guvernamentale pentru reconversie profesională și crearea de noi locuri de muncă pentru șomeri.</p> <p>6. Îmbunătățirea condițiilor infrastructurii fizice și de utilități;</p> <p>7. Încurajarea unor noi forme de turism (de agrement, rural, ecologic);</p> <p>8. Realizare complex turistic;</p> <p>9. Extinderea rețelei de ferme și gospodării autorizate pentru practicarea agro-turismului;</p> <p>10. Se poate dezvolta agroturismul și turismul de week-end;</p> <p>1. Disponibilitatea unor resurse suplimentare, posibil a fi accesate prin utilizarea programelor de finanțare ale Uniunii Europene.</p>	<p>1. Reacția redusă a mediului local la schimbările și provocările zilelor noastre, conducând la scăderea competitivității teritoriului comunei, în favoarea altor teritorii, considerate mai interesante de către turiști și investitori în turism;</p> <p>2. Migrarea turistică către alte regiuni.</p>
---	--

## 9.6. INFRASTRUCTURA SI MEDIU

PUNCTE TARI	PUNCTE SLABE
<p>■Existența unui plan de management de gestionare a deșeurilor la nivel județean;</p> <p>■ Demararea programului de colectare selectivă a deșeurilor;</p> <p>■accesibilitate bună;</p> <p>■ Traversarea comunei de drumuri județene;</p> <p>■apropierea de municipiul Târgoviște</p> <p>■existența rețelei de alimentare cu apă în toate cele 8 sate;</p> <p>■existența rețelei de canalizare în satul VOINESTI.</p> <p>■existența rețelei de distribuție gaze naturale în satele Voinesti și Gemenea Bratulesti ;</p> <p>■Sistem de distribuție a energiei electrice foarte bine dezvoltată (grad de acoperire 100% și modernizată în ultimii ani întreaga rețea .</p> <p>■existența rețelei de iluminat public pe led în toate satele comunei Voinesti</p> <p>■existența rețelei de telefonie fixă și mobile,cablu Tv și internet;</p> <p>■existența unui serviciu de colectare a deșeurilor;</p> <p>■nu există factori poluatori importanți;</p> <p>■utilizarea redusă a pesticidelor și îngrășămintelor</p>	<p>■Ponderea suprafețelor împadurite este inferioară mediei UE;</p> <p>■Utilizarea redusă a sistemelor de avertizare timpurie/protecție împotriva efectelor climatice adverse;</p> <p>■Lipsa unor proiecte ecologice la nivelul comunității locale;</p> <p>■Lipsa promovării voluntariatului referitor la protecția mediului înconjurător;;</p> <p>■lipsa rețelei de canalizare și a stației de epurare și tratare a apelor reziduale în satele Gemenea - Bratulesti , Oncesti , Izvoarele , Lunca , Suduleni , Manga și Manjina .</p> <p>■inexistența rețelei de distribuție gaze naturale în satele Manga, Manjina, Lunca , Izvoarele , Suduleni ,Oncesti și o mare parte a satului Gemenea Bratulesti .</p> <p>■poluarea apelor de suprafață și subterane ca urmare a deversării necontrolate și a existenței sistemului de canalizare doar în satul Voinesti .</p> <p>■Spații verzi insuficiente;</p> <p>■fântânile aflate pe domeniul public sunt într-o stare avansată de degradare;</p> <p>■lipsa parcurilor de agrement;</p> <p>■locuri de joacă insuficient echipate;</p> <p>■colectarea neselectată a deșeurilor, învederea reciclării, refolosirii, recuperării sau</p>

	<p>valorificării lor;</p> <ul style="list-style-type: none"><li>■ educația ecologică este superficială;</li><li>■ interesul scăzut al agenților economici în protecția mediului înconjurător;</li><li>■ cunoștințe insuficiente legate de elaborarea și administrarea proiectelor finanțate din Fondurile Structurale, lipsă personal;</li><li>■ resurse financiare insuficiente pentru finanțarea și cofinanțarea proiectelor finanțate prin Fonduri Structurale;</li><li>■ lipsa informațiilor legate de normele europene de mediu în rândul micilor întreprinzători, dar și în rândul populației;</li></ul> <p>atitudinea de indiferență față de protecția mediului.</p>
--	---

OPORTUNITATI	AMENINTARI
<ul style="list-style-type: none"> <li>■ Dezvoltarea sistemului de consiliere si consultant in domeniul mediului si asigurarea serviciilor aferente de formare;</li> <li>■ Implicarea populației în activitățile de educație ecologică;</li> <li>■ Dezvoltarea de parteneriate în vederea protecției mediului;</li> <li>■ extinderea rețelei de canalizare menajeră în comuna Voinesti ,</li> <li>■ modernizare drumuri locale în comuna Voinesti ;</li> <li>■ ■regularizarea cursurilor de apă în comuna Voinesti ;</li> <li>■ ■reabilitarea termică a clădirilor din domeniul public al comunei;</li> <li>■ ■Introducerea surselor regenerabile de energie;</li> <li>■ ■reamenajarea spațiilor verzi de pe raza comunei;</li> <li>■ ■Fonduri disponibile din surse europene sau naționale pentru susținerea proiectelor de mediu;</li> <li>■ ■ecologizarea cursurilor de apă;</li> <li>■ ■dotarea de utilaje și echipamente pentru serviciul de gospodărire comunală;</li> <li>■ ■amenajare trotuare;</li> <li>■ ■înființarea unui serviciu profesionist pentru situații de urgență;</li> </ul>	<ul style="list-style-type: none"> <li>■Cresterea temperaturii din cauza schimbarilor climatice, factor ce poate favoriza declansarea incendiilor natural;</li> <li>■Lipsa de colaborare a populației pentru colectare selectivă a deșeurilor;</li> <li>■Schimbări climatice globale pot duce la alunecări de teren;</li> <li>degradarea infrastructurii rutiere prin neefectuarea lucrărilor de întreținere de către factori responsabili;</li> <li>■adaptare dificilă la restricțiile ecologice a structurilor tradiționale de gospodării;</li> <li>■depozitarea necontrolată a deșeurilor din activități gospodărești pot conduce la infiltrații în pânza freatică, deci impurificarea apei și a solului</li> </ul>

## 9.7 .SĂNĂTATE ȘI ASISTENȚĂ SOCIALĂ

PUNCTE TARI	PUNCTE SLABE
<p>■ Existenta Centrului de Sanatate Voinesti ,modernizat si a Serviciului de Ambulanta Voinesti , in satul Voinesti .</p> <p>■ existenta dispensarelor dotate cu utilități și echipamente;</p> <p>■ existenta medicilor de familie;</p> <p>■ existenta farmaciilor în satele Voinesti si Suduleni .</p> <p>■ existenta pe raza comunei a unui cabinet de stomatologie în regim privat;</p> <p>■ personal calificat, medici si asistente medicale .</p> <p>■ existenta unui Centru de zi pentru persoane varstnice in satul Manga , centru de care beneficiază persoanele varstnice de pe raza comunei Voinesti si nu numai, centru in care isi pot petrece timpul liber varstnicii , pot socializa beneficiaza de consiliere psihologica si de multe posibilitati de petrecere a timpului liber.</p> <p>■ acordarea unor ajutoare financiare pentru familiile defavorizate, ajutoare de înmormântare, în limita fondurilor disponibile.</p> <p>■ colaborarea cu diversele instituții de pe raza comunei Voinesti.</p> <p>■ acordare alocații de stat, indemnizații creștere copil și diverse stimulente, conform legislației în vigoare;</p>	<p>■ Programe de promovare a sănătății , insuficiente .</p> <p>■ Indicator medic/locuitor necorespunzător</p> <p>■ inexistența unui cămin de bătrâni la nivel local .</p> <p>■ necesitatea consilierii permanente a copiilor ai căror părinți sunt plecați în străinătate pe o perioadă mai îndelungată;</p> <p>■ societatea civilă insuficient implicată în problemele de asistență socială;</p> <p>■ nivelul de trai scăzut pentru un numar de familiii din comuna .</p> <p>■ buget redus, necesar domeniului de asistență socială;</p>
OPORTUNITATI	AMENINTARI

	<ul style="list-style-type: none"> <li>■îmbătrânirea populației;</li> <li>■natalitatea scăzută;</li> <li>■depopularea comunei prin migrație;</li> </ul>
<ul style="list-style-type: none"> <li>■campanii de consiliere privind copiii ai căror părinți sunt plecați în străinătate;</li> <li>■campanii de conștientizare a populației privind domeniul asistenței sociale;</li> <li>■politica socială susținută din partea Uniunii Europene;</li> <li>■posibilitatea accesării de fonduri structurale destinate dezvoltării sectorului social prin Fondul Social European;</li> <li>■cadru legislativ care stimulează implicarea sectorului privat în furnizarea de servicii sociale;</li> <li>■promovarea unui stil de viață sănătos, a unei nutriții echilibrate, de combatere a consumului de tutun și alcool.</li> </ul>	<ul style="list-style-type: none"> <li>■reacție nefavorabilă la sistemul de norme sanitare impuse;</li> <li>■costurile ridicate pot conduce la renunțarea la dotări;</li> <li>■pragul de rentabilitate depinde de numărul de persoane active asistate;</li> <li>■politici de specializare zonală a centrelor de asistență sanitară.</li> </ul>

## 9.8 .ADMINISTRAȚIE PUBLICĂ

PUNCTE TARI	PUNCTE SLABE
<ul style="list-style-type: none"> <li>■existența unui cadru legal coerent și stabil privind liberul acces la informația de interes public și transparența actului administrativ;</li> <li>■implicarea efectivă a conducerii în procesul de conștientizare și aplicare a acțiunilor legate de reformă în administrație;</li> <li>■existența procedurilor ce reglementează fluxul de documente în instituție;</li> <li>■existența unui compartiment de informare a</li> </ul>	<ul style="list-style-type: none"> <li>■resurse financiare insuficiente destinate modernizării și dezvoltării activității instituției;</li> <li>■resurse financiare limitate pentru susținerea programului de pregătire;</li> <li>■dificultăți legate de aplicarea curentă a noilor acte normative datorită multitudinii și complexității acestora;</li> <li>■resurse financiare insuficiente pentru informatizarea administrației publice locale;</li> </ul>

<p>cetățeanului și relații publice care funcționează în cadrul Consilului Local al comunei Voinesti ca interfață principală între instituție și cetățeni;</p> <ul style="list-style-type: none"> <li>■transparența în recrutarea și în promovarea personalului;</li> <li>■participarea, în limita fondurilor a tuturor categoriilor de personal la activități de formare continuă;</li> <li>■existența unui program de contabilitate și salarii;</li> </ul>	<ul style="list-style-type: none"> <li>■lipsa de interes a cetățenilor în a se implica activ în procesul de luare a deciziei la nivel local.</li> </ul>
<b>OPORTUNITATI</b>	<b>AMENINTARI</b>
<ul style="list-style-type: none"> <li>■posibilități de accesare a unor fonduri externe destinate în mod special modernizării administrației publice;</li> <li>■reabilitare termică și dotare cu echipamente IT sediul primăriei comunei Voinesti .</li> <li>■îmbunătățirea eficacității organizaționale;</li> <li>■cursuri de perfecționare pentru angajații primăriei;</li> </ul>	<ul style="list-style-type: none"> <li>■teama de risc in cadrul functionarilor publici;</li> <li>■tendința mass-mediei de a reflecta cu precădere – și de regulă, fără a verifica – aspectele negative ale anumitor activități din administrație, de cele mai multe ori informațiile fiind greșit interpretate sau neînțelese;</li> <li>■schimbări legislative prea frecvente pentru a fi asimilate eficient.</li> </ul>

#### Capitolul 4. STRATEGIA DE DEZVOLTARE PROPUSA

Strategia ne ajută să construim viitorul. Un viitor mai bun pentru noi și copiii nostri. Un viitor în care fiecare locuitor își va găsi locul unde se poate dezvolta și performa pe piata muncii, își va găsi locuința dorită, va beneficia de servicii sociale de calitate și va găsi plăcerea spațiilor publice pentru recreere și refacere.

De abilitatea și determinarea noastră în procesul de punere în practică a acestui document depinde atingerea obiectivului final: o comună ospitalieră mai curată și mai sigură.



În urma analizelor și dezbaterilor organizate a fost creionată o viziune de dezvoltare a comunei pornind de la următoarele elemente: importanța regională a comunei, afirmarea comunei ca centru de inovație și oportunități, importanța construcției unei comunități primitoare, a unui mediu local plăcut pentru locuitori și pentru vizitatori (creșterea calității vieții), afirmarea comunei VOINEȘTI ca și comunitate financiar-economică, necesitatea structurării unei administrații locale eficiente, eficace, transparente și responsabile la nevoile comunității, importanța activismului la nivelul cetățenilor, ca factor de stimulare a dezvoltării comunitare și, în fine, dezvoltarea unui mediu de afaceri bazat pe antreprenoriat, dinamism și implicare în viața comunității.

Viziunea propusă pentru comună este: Comuna VOINEȘTI va fi un centru al inovației și oportunităților, un loc plăcut în care să trăiești, să muncești și să studiezi; o comună cu autorități locale responsabile și deschise, cu cetățeni activi și o comunitate de afaceri dinamică și implicată. Această viziune a rezultat în urma unor întâlniri organizate și facilitate de Primăria comunei VOINEȘTI cu reprezentanți ai ONG-urilor și ai unor instituții de stat și private din comuna noastră.

#### **4.1 Etapele metodologice principale ale Procesul de Planificare Strategică sunt următoarele:**

##### **1. Realizarea analizei preliminare.**

Planificarea strategică presupune o analiză preliminară a caracteristicilor comunității vizate. Această analiză cuprinde elemente diverse:

- elemente de istorie a comunității;
- analiza de mediu (fișa de localitate, elemente socio-economice, elemente de infrastructură, etc);
- analiza cadrului strategic la nivel național, regional și județean. Principala misiune a analizei

preliminare se referă la structurarea mediului în care se plasează comunitatea și la identificarea capacităților reale deținute de aceasta.

##### **2. Stabilirea viziunii asupra dezvoltării strategice a comunității.**

Pasul al doilea se referă la stabilirea unei viziuni asupra dezvoltării strategice a comunei VOINEȘTI

. Această viziune trebuie să țină seama de elementele principale ale analizei preliminare.

##### **3. Analiza sectorială a domeniilor strategice principale.**

Această analiză se realizează pe domenii. În cadrul fiecărui domeniu au fost elaborate sinteze de lucru pe baza cărora au fost organizate dezbateri publice. Domenii strategice principale:

- dezvoltare și competitivitate economică;
- dezvoltare rurală și infrastructură (urbanism, transport, mediu etc);

- dezvoltarea resurselor umane (educație, pregătire continuă, relația cu unitățile de învățământ, etc);
- dezvoltare comunitară (cultură, tineret, sport, ong-uri, social, sănătate). Metodologia presupune următoarele elemente principale:

- analiza SWOT (puncte slabe, puncte tari, oportunități, amenințări);
- identificarea problemelor strategice pe baza analizei SWOT;
- elaborarea de strategii sectoriale care să răspundă problemelor strategice identificate;
- modalități de evaluare a rezultatelor pe termen mediu și lung.

Toate sintezele de lucru au fost supuse dezbaterii publice, la care au fost invitate să ia parte toate părțile interesate. Sintezele au fost modificate pe baza acestor dezbateri publice, pentru că ele trebuie să reflecte realitatea și să reprezinte dorințele și interesele comunității.

#### 4. Articularea documentului strategic.

Acest document strategic principal a fost elaborat în urma definirii strategiilor sectoriale bazate pe sintezele de lucru și dezbaterile publice. Acesta este necesar să fie analizat de Consiliul Local, de partidele politice și de societatea civilă din

VOINEȘTI forma lui finală putând fi asumată ca document de planificare strategică pentru comunitate.

Principii de bază în elaborarea proiectului de planificare strategică a comunei VOINEȘTI :

- validitate științifică (procesul trebuie să respecte cerințele tehnice ale planificării strategice);
- implicarea comunității (procesul trebuie să fie deschis tuturor celor interesați din comunitate);
- transparență și obiectivitate (procesul trebuie să fie transparent și să reflecte interesele comunității ca întreg);
- coerență și continuitate (construcția documentului de planificare nu înseamnă finalizarea procesului strategic; acest document trebuie să rămână deschis ideilor și completărilor viitoare).

Strategia de Dezvoltare Locală va fi instrumentul de lucru al administrației publice locale care va orienta gândirea, decizia și acțiunea către obiectivele superioare sau către premisele obiectivelor, fără ca pe parcurs să existe abateri datorate urgențelor sau avantajelor și dezavantajelor ce pot interveni în anumite momente.

Sistemul așezărilor rurale determină structura teritorială a producției materiale și oferă premise pentru dezvoltarea ulterioară a producției, respectiv zone de amplasare a unităților economice, resurse de muncă și infrastructură socială. Forma exterioară este datorată suprafeței topografice pe care s-au

dezvoltat, precum și condițiilor istorice.

#### 4.2 Metodologia de lucru

Pentru elaborarea prezentei Strategii de dezvoltare a Comunei Voinesti , au fost efectuate următoarele etape :

##### 4.2.1 Prelucrarea și interpretarea datelor colectate:

Activitatea de studiere a permis constituirea unei baze de date referitoare la evoluția comunei și la stadiul în care se afla în prezent. Au fost colectate date de la Institutul Național de Statistică, de pe site-ul Comunei Voinesti , o serie de materiale disponibile pe internet, materiale referitoare la viața socială și viața cultural- spirituală a Comunei Voinesti.

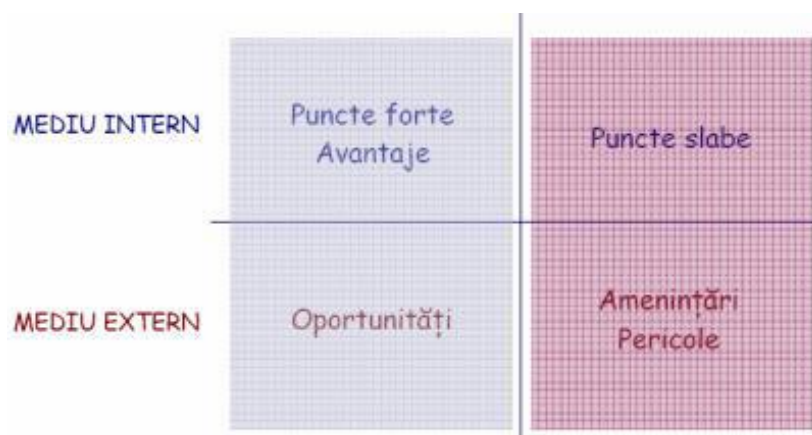
##### 4.2.2 Aplicarea chestionarului de opinie:

În vederea obținerii unei imagini cât mai clare și detaliate a spectrului de probleme cu care se confruntă populația comunei Voinesti a fost realizată o activitate de completare a chestionarelor de opinie. Chestionarul a fost aplicat la un număr de 100 respondenți din comună.

##### 4.2.3 Întâlnire publică:

Întâlnirea publică a avut loc pe data de 15.04 2021. La această întâlnire au participat aproximativ 30 de persoane (localnici, consilieri locali, preoți, angajați ai primăriei). Întâlnirea a fost moderată de către Primarul Comunei, care a încurajat exprimarea liberă a cetățenilor asupra aspectelor ce le influențează viața în mod negativ, asupra principalelor probleme ale comunității lor, dar și identificarea unor posibile soluții. Scopul acestei întâlniri publice a fost determinarea celor mai stringente și importante aspecte ce trebuie îmbunătățite în viziunea localnicilor.

#### 4.3. Analiza SWOT:



Au fost constituite grupuri de lucru separate care au lucrat individual, sub coordonarea expertului în elaborarea strategiei de dezvoltare.

Punctele tari se referă la mediul intern și reprezintă resursele și capacitățile de care comunitatea

dispune și care sunt superioare celor deținute de alte comunități similare.

Punctele slabe se referă la mediul intern și reprezintă resursele și capacitățile insuficiente sau de o calitate inferioară celor deținute de alte comunități similare.

Oportunitățile se referă la mediul extern și reprezintă suma evoluțiilor favorabile ale mediului de ansamblu al țării, care poate îmbrăca forme extrem de diferite plecând de la schimbările legislative, integrarea europeană și posibilitatea oferită comunității de a se dezvolta într-o formă superioară pe ansamblu sau pe domenii de interes.

Amenințările se referă la mediul extern și reprezintă evoluțiile defavorabile ale acestuia privite în ansamblu, care pot îmbrăca forme extrem de diferite, plecând de la schimbările de mentalitate, lacunele legislative și evoluțiile economice negative sau instabile care afectează capacitatea comunității de a atinge obiectivele strategice pe care și le-a propus.

Propunerile concrete de dezvoltare sunt cuprinse în programe și proiecte. La formularea acestora cele mai importante condiții au fost relevanța intervenției, rezultatele și efectele așteptate, și fezabilitatea. Considerăm că unul dintre cei mai importanți indicatori al unei strategii este efectul social produs de acesta.

Misiunea strategiei este de a mobiliza toate resursele umane, materiale și financiare dobândite la nivel local, regional și național pentru a implementa toate măsurile și proiectele propuse în cadrul prezentei strategii, astfel încât afirmațiile anterioare să poată deveni realitate.

#### 4.3 Contextul de dezvoltare pentru perioada 2021-2027 european, regional, national, judetean si local

Statutul României de Stat Membru al Uniunii Europene determina coordonarea politicilor nationale cu cele europene, fapt care exercita un impact asupra resurselor si conditiilor din tara noastra, pana la nivel local. Sub influenta acestui complex proces, administratia locala isi reconsidera avantajele competitive, cu scopul de a asigura o buna dezvoltare economica si o calitate corespunzatoare a vietii in comunitate.

Necesitatea acestei lucrari apare in contextul apartenentei României la Uniunea Europeana si pentru accesarea fondurilor comunitare in vederea finantarii proiectelor de dezvoltare locala. Experienta a demonstrat ca proiectele de dezvoltare durabile si programele operationale functioneaza corect atunci cand fac parte dintr-un cadru definit, asumat, coordonat si aplicat in interesul comunitatii pe care o reprezinta.

Strategia Europa 2020 reprezinta strategia Uniunii Europene de crestere economica pentru urmatorii ani. Pentru aceasta, trebuie luate in considerare un set de principii si cateva obiective specifice:

*Principii:*

✚ Durabilitate – condiții mai bune de trai pentru populația săracă precum și un minimum de condiții necesare pentru un trai decent și pentru sănătatea și bunăstarea tuturor;

✚ Competitivitate – permite dezvoltarea economiei proprii în context regional, național și chiar internațional, promovarea unui sector privat productiv și competitiv;

✚ Sprijin financiar – putere financiară care să faciliteze accesul la o varietate de surse financiare pentru a satisface nevoile de investiții și dezvoltare;

✚ Bună administrație – reacția eficientă și efectivă la problemele comunității prin responsabilizarea autorităților locale și parteneriatul cu societatea civilă.

*Obiective:*

✚ Să direcționeze comunitatea spre dezvoltare economică cu scopul de a crea mai multe locuri de muncă;

✚ Să dezvolte un proces comun de organizare pentru a stabili prioritățile comunității, strategia și acțiunile sale;

✚ Să sprijine autoritățile publice locale în prezentarea strategiilor financiare și de investiții;

✚ Să determine eficientizarea managementului.

Pentru măsurarea progreselor realizate în îndeplinirea obiectivelor Strategiei EUROPA 2020, au fost stabilite 5 obiective majore la nivelul UE:

*4.4 Ocuparea forței de muncă*

O rată de ocupare a forței de muncă de 75% în rândul populației cu vârste cuprinse între 20 – 64 de ani.

*4.5 Cercetare-dezvoltare-inovare*

Un nivel al investițiilor publice și private în cercetare – dezvoltare de 3% din PIB-ul Uniunii Europene.

*4.6 Schimbări climatice și energie*

Reducerea cu 20% a emisiilor de gaze cu efect de seră față de nivelurile înregistrate în 1990;

Creșterea ponderii surselor de energie regenerabilă până la 20%; Creșterea cu 20% a eficienței energetice.

*4.7 Educație*

Reducerea ratei abandonului școlar la sub 10%;

Creșterea la peste 40% a ponderii absolvenților de studii superioare în rândul populației în vârstă de 30 – 34 de ani.

#### 4.8 Sărăcie și excluziune socială

Reducerea cu cel puțin 20 de milioane a numărului persoanelor care suferă sau riscă să sufere de pe urma sărăciei și a excluziunii sociale.

Prioritățile investiționale mijlocite optim de Uniunea Europeana sunt :

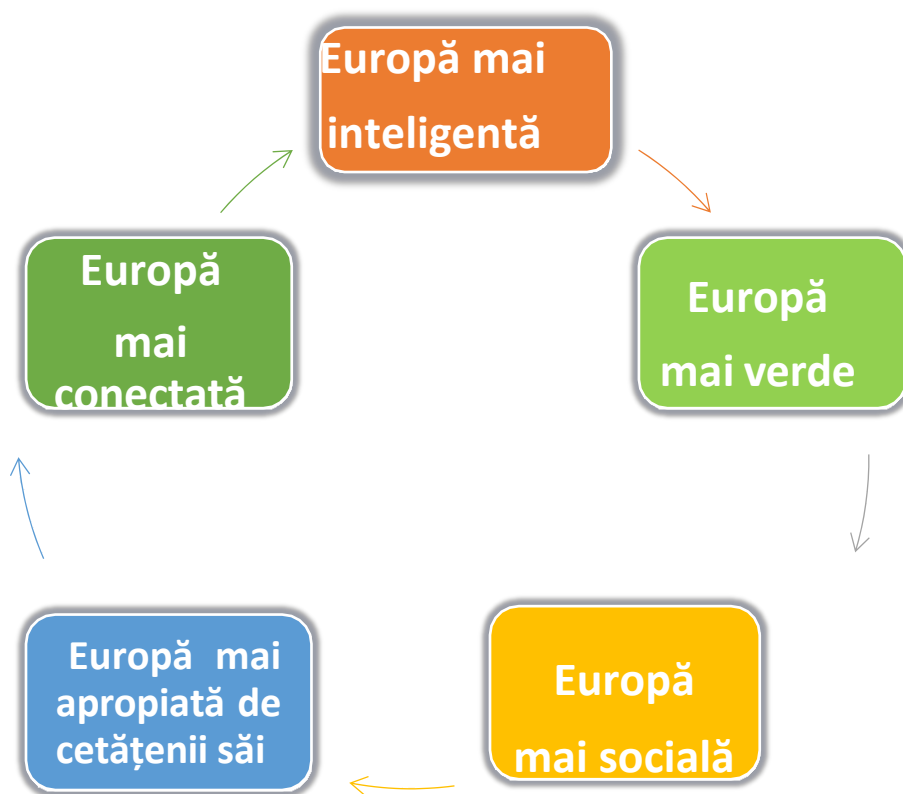
🇪🇺 O Europă mai inteligentă, prin inovare, digitalizare, transformare economică și sprijinirea întreprinderilor mici și mijlocii;

🇪🇺 O Europă mai verde, fără emisii de carbon, punerea în aplicare a Acordului de la Paris și investiții în tranziția energetică, energia din surse regenerabile și combaterea schimbărilor climatice;

🇪🇺 O Europă conectată, cu rețele strategice de transport și digitale;

🇪🇺 O Europă mai socială, pentru realizarea pilonului european al drepturilor sociale și sprijinirea calității locuitorilor, locurilor de muncă, a învățământului, a competențelor, a incluziunii sociale și a accesului egal la sistemul de sănătate;

🇪🇺 O Europă mai apropiată de cetățenii săi, prin sprijinirea strategiilor de dezvoltare conduse la nivel local.



Strategia UE pentru Dezvoltare Durabilă, ce reprezintă fundamentul Strategiei Naționale a României în domeniu, completează Strategia de la Lisabona și se dorește a fi un catalizator pentru cei ce elaborează politici publice și pentru opinia publică, în scopul schimbării comportamentului în societatea europeană și, respectiv, în societatea românească și implicării active a factorilor decizionali, publici și privați, precum și a cetățenilor în elaborarea, implementarea și monitorizarea obiectivelor dezvoltării durabile.

Responsabilitatea pentru implementarea Strategiei revine Uniunii Europene și statelor sale membre, implicând toate componentele instituționale la nivel comunitar și național. Este subliniată, de asemenea, importanța unei strânse conlucrări cu societatea civilă, partenerii sociali, comunitățile locale și cetățenii pentru atingerea obiectivelor dezvoltării durabile.

În acest scop, sunt identificate patru obiective-cheie:

- *Protecția mediului, prin măsuri care să permită disocierea creșterii economice de impactul negativ asupra mediului;*
- *Echitatea și coeziunea socială, prin respectarea drepturilor fundamentale, diversității culturale, egalității de șanse și prin combaterea discriminării de orice fel;*
- *Prosperitatea economică, prin promovarea cunoașterii, inovării și competitivității pentru asigurarea unor standarde de viață ridicate și unor locuri de muncă abundente și bine plătite;*
- *Îndeplinirea responsabilităților internaționale ale UE prin promovarea instituțiilor democratice în slujba păcii, securității și libertății, a principiilor și practicilor dezvoltării durabile pretutindeni în lume.*

Pentru a asigura integrarea și corelarea echilibrată a componentelor economice, ecologice și socio-culturale ale dezvoltării durabile, Strategia UE statuează următoarele principii directoare:

- *Promovarea și protecția drepturilor fundamentale ale omului;*
- *Solidaritatea în interiorul generațiilor și între generații;*
- *Cultivarea unei societăți deschise și democratice;*
- *Informarea și implicarea activă a cetățenilor în procesul decizional;*
- *Implicarea mediului de afaceri și a partenerilor sociali;*
- *Coerența politicilor și calitatea guvernării la nivel local, regional, național și global;*
- *Integrarea politicilor economice, sociale și de mediu prin evaluări de impact și consultarea factorilor interesați;*
- *Utilizarea cunoștințelor moderne pentru asigurarea eficienței economice și investiționale;*

- *Aplicarea principiului precauțiunii în cazul informațiilor științifice incerte;*
- *Aplicarea principiului “poluatorul plătește*

• . PRINCIPALELE CARACTERISTICI ALE NOULUI CADRU

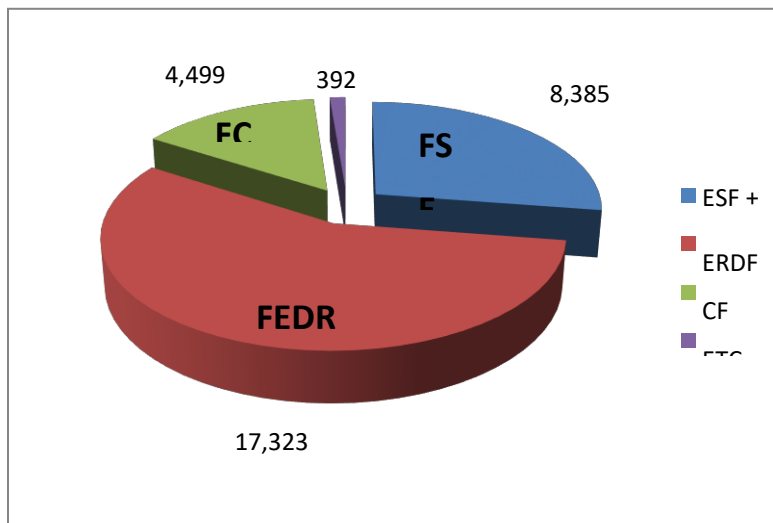
PENTRU POLITICA DE COEZIUNE 2021-2027

**Concentrare tematica:**

- 35% din FEDR pentru OP 1 (o Europa mai inteligenta)
- 30% din FEDR pentru OP 2 (o Europă mai verde)
- FEDR să contribuie cu 30% la obiectivele de schimbări climatice
- FC să contribuie cu 37% la obiectivele de schimbări climatice
- Min. 6% din FEDR pentru dezvoltare urbană
- 2% din FSE+ pentru susținerea materială a persoanelor cele mai defavorizate
- 25% din FSE+ pentru incluziune socială
- 10% din FSE+ pentru sprijinul pentru tinerii care nu au un loc de muncă

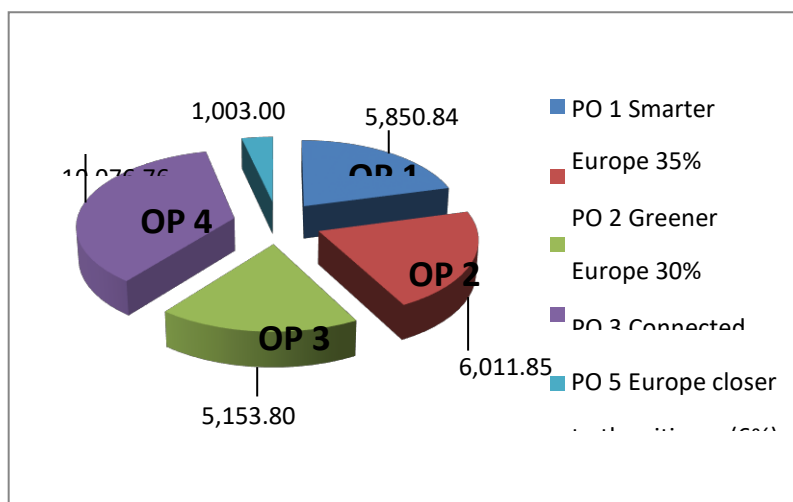
[Alocarea Politicii de Coeziune 2021-2027](#)

Propunerea actuala de alocare pentru Romania este de 30,60 miliarde euro, distribuita la nivel de fond astfel:



La nivel de obiectiv de politica, alocările estimative se prezinta astfel:





**Conform Planului National Strategic 2021-2027** este structurat pe 3 obiective generale, impartite in 9 obiective specifice, astfel:

**Obiectiv General 1: Promovarea unui sector agricol inteligent, rezilient si diversificat care sa asigure securitatea alimentara.**

**Obiectiv specific 1 – Sprijinirea veniturilor agricole viabile si a rezilientei in intreaga Uniune pentru sporirea securitatii alimentare.**

RO dispune de un potential de dezvoltare imoratan, dar insuficient utilizat, cu un nivel de dezvoltare scazut fata de media statelor membre ale Uniunii Europene. Cu o suprafata totala de 238.398 km<sup>2</sup> si o populatie de 19.476.713 locuitori inregistrata la nivelul anului 2018, Romania este pe locul 9 in UE28, dupa suprafata (5,33%).

Zonele rurale, reprezentative pentru Romania, au resurse substantiale de dezvoltare, spatiul rural avand o suprafata de 207.522 km<sup>2</sup> (87,1%). In 2018, populatia rurala reprezenta 8.995.201 (46,18%) din populatia Romaniei.

In Romania, venitul antreprenorial agricol a crescut constant, in perioada 2007-2018. Cu toate acestea, venitul antreprenorial agricol din Romania este foarte scazut comparativ cu media UE28, ceea ce claseaza RO pe penultimul loc intre tarile UE28.

**Obiectiv specific 2 – Consolidarea orientarii catre piata si cresterea competitivitatii**

In anul 2016, forta de munca din agricultura in exploatare din RO (3.422.030) echivala cu 1,59 mil. de Unitati Anuale de Munca (AWU), reprezentand 17,43% din total UE28.

Ocuparea fortei de munca in sectorul primar (activitati agricole, forestiere si piscicole) a scazut in ultimii 5 ani (de la 29,3% la 23%), cu mult sub media UE.

**Obiectiv specific 3 – Imbunatatirea pozitiei fermierilor in lantul valoric**

Ponderea valorii adaugate pentru producatorii primari din lantul alimentar a scazut in ultimii ani in Romania in favoarea distributiei de produse alimentare si a bauturilor si a serviciilor pentru consumatori.

Obiectiv general 2 – Consolidarea actiunilor de protejare a mediului si a celor impotriva schimbarilor climatice si contributia la obiectivele UE in materie de mediu si clima

Obiectiv specific 4 – Contributia la atenuarea si adaptarea la schimbarile climatice, precum si la energia durabila

Productia de energie regenerabila din agricultura in Romania a inregistrat o crestere de 66% in anul 2016, comparativ cu 2012, iar in silvicultura, aceasta a inregistrat o scadere de circa 6%, in timp ce la nivelul UE aceasta a avut o crestere de 12%. De asemenea, suprafata cultivata in ferme ecologice este inca redusa. In anul 2017, in RO doar 1,93% din suprafetele cultivate a fost cultivata in sistem ecologic.

Obiectiv specific 5 – Promovarea dezvoltarii durabile si a gestionarii eficiente a resurselor naturale, cum ar fi apa, solul si aerul

RO dispune de soluri de buna calitate amenintate de fenomene negative. Zona agricola este expusa riscului de eroziune a solului. La nivel national, ponderea zonei cu risc de eroziune a solului in anul 2012 a fost de 9,7% peste media la nivelul UE (6,7%). Romania este avansata in atingerea obiectivelor privind emisiile de NH<sub>3</sub> pentru anul 2021 (-13% comparativ cu anul 2005).

Obiectiv specific 6 – Contributia la protejarea biodiversitatii, imbunatatirea serviciilor ecosistemice si conservarea habitatelor si a peisajelor

Mediul natural din Romania este caracterizat de o stare in general buna de conservare a resurselor naturale de sol si apa, prin varietatea peisajelor traditionale si printr-o remarcabila diversitate biologica. Procentul terenurilor

agricole din fondul funciar national, a inregistrat o usoara diminuare de 1,6%. Romania este una dintre cele mai importante tari din UE in ceea ce priveste diversitatea biologica, cu urmatoarea dispunere, cu cele mai multe regiuni bio- geografice: continentală (53% din suprafata tarii), alpina (23%), stepica (17%), panonica (6%) si pontica (1%).

Obiectiv general 3 – Consolidarea structurii socio-economice a zonelor rurale

Obiectiv specific 7 – Atragerea si sustinerea tinerilor agricultori si facilitarea dezvoltarii afacerilor in zonele rurale

Un stimulent puternic ar putea fi sustinerea antreprenoriatului in special in cazul tinerilor, facilitarea accesului la informatii, precum si stabilirea unor masuri care sa tina cont de specificitatea acestei categorii de populatie.

Obiectiv specific 8 – Promovarea ocuparii fortei de munca, a cresterii, a incluziunii sociale si a dezvoltarii locale in zonele rurale, inclusiv a bioeconomiei si a silviculturii durabile

Dezvoltarea antreprenoriatului este insuficient reprezentata in zonele rurale. Accesul IMM-urilor la finantare reprezinta un element esential pentru cresterea competitivitatii in sectorul agricol si pentru stimularea initiativei antreprenoriale in spatiul rural.

Obiectiv specific 8 – Îmbunătățirea răspunsului agriculturii UE la cerințele societății privind alimentația și sănătatea, inclusiv alimente sigure și nutritive, produse într-un mod sustenabil, precum și deseuri și bunăstarea animalelor

Se urmărește limitarea utilizării antibioticelor în agricultură, utilizarea sustenabilă a produselor pentru protecția plantelor.

#### OBIECTIV TRANSVERSAL

##### Promovarea cunoașterii și digitalizării în agricultură

###### Educatie si formare profesionala:

Populația rurală din România are un nivel de instruire scăzut, ponderea cea mai mare a populației între 25-64 de ani urmând doar gimnaziul. Cu privire la rata abandonului școlar, aceasta a ajuns la 16,4% în 2018. Atracțivitatea scăzută a sectorului agricol și scăderea numărului de absolvenți ai școlilor cu profil agricol sunt factori ce au contribuit la scăderea nivelului de instruire a managerilor exploataților agricole.

###### Cercetare si inovare

Parteneriatul European pentru Inovare (PEI) este un instrument prin care se facilitează implementarea tehnologiilor inovative în fermele de pe teritoriul UE prin cooperarea dintre fermieri, cercetători, procesatori, entități publice și alți actori relevanți, în cadrul grupurilor operationale, în scopul rezolvării problemelor din sectorul agricol prin intermediul soluțiilor inovative.

Din punct de vedere juridic, în România, dezvoltarea regională este reglementată de Legea 315/2004, publicată în Monitorul Oficial, partea I, nr. 577 din 29 iunie 2004. Prin aplicarea politicii de dezvoltare regională se urmărește : impulsivitatea și diversificarea activităților economice, stimularea investițiilor în domeniul privat, contribuția la reducerea somajului și îmbunătățirea nivelului de trai. Pentru a putea fi implementată politica de dezvoltare regională au fost înființate opt regiuni de dezvoltare ( Nord Est, Sud Est, Sud Muntenia, Sud Vest Oltenia, Vest, Nord-Vest, Centru și București-Ilfov).

Regiunea de Dezvoltare Sud Muntenia este formată din șapte județe : Argeș, Calărași, Dâmbovița, Giurgiu, Ialomița, Prahova și Teleorman.



Sursa <https://adrmuntenia.ro/planificare-regionala/static/2>

Arhitectura Programelor Operationale, Politica de Coeziune 2021-2027

Programe operaționale aferente implementării politicii de coeziune la nivel național:

- Programul Operațional Dezvoltare Durabilă (PODD)
- Programul Operațional Transport (POT)
- Programul Operațional Creștere Inteligentă și Digitalizare (POCID)
- Programul Operațional Sănătate (multifond) (POS)
- Programul Operațional Capital Uman (POCU)
- Programul Operațional Combaterea Sărăciei (POCS)
- Programele Operaționale Regionale – implementate la nivel de regiune (8 POR)
- Programul Operațional Asistență Tehnică (multifond) (POAT)
- Programul Operațional pentru Tranziție Echitabilă [Prioritati de investitii in cadrul PO](#)

#### Dezvoltare Durabila:

1. Tranziție energetică bazată pe eficiență energetică, emisii reduse, sisteme inteligente de energie, rețele și soluții de stocare (intervenții adresate mediului privat)
2. Dezvoltarea infrastructurii de apă și apă uzată și tranziția la o economie circulară
3. Protecția mediului prin conservarea biodiversității, asigurarea calității aerului și decontaminarea siturilor poluate

4. Promovarea adaptării la schimbările climatice, prevenirea și gestionarea riscurilor

#### [Prioritati de investitii in cadrul PO Creștere Inteligentă și Digitalizare:](#)

1. Creșterea competitivității economice prin cercetare și inovare

2. Dezvoltarea unei rețele de mari infrastructuri de CDI
3. Creșterea competitivității economice prin digitalizare
4. Dezvoltarea infrastructurii Broadband
5. Instrumente financiare pentru întreprinderi
6. Creșterea capacității administrative **Prioritati de investitii in cadrul PO Sanatate:**
1. Servicii de asistență medicală primară, comunitară și servicii oferite în regim ambulatoriu

2. Servicii de recuperare, paliative și îngrijiri pe termen lung adaptate fenomenului demografic de îmbătrânire a populației și profilului epidemiologic al morbidității;

3. Creșterea eficacității sectorului medical prin investiții în infrastructură și servicii
4. Abordări inovative în cercetarea din domeniul medical
5. Informatizarea sistemului medical
6. Măsuri FSE care susțin cercetarea, informatizarea în sănătate și utilizare metode moderne de investigare, intervenție, tratament

#### **Prioritati de investitii in cadrul PO Capital Uman:**

1. Valorificarea potențialului tinerilor pe piața muncii
  2. Prevenirea părăsirii timpurii a școlii și creșterea accesului și a participării grupurilor dezavantajate la educație și formare profesională
  3. Creșterea calității și asigurarea echității în sistemul de educație și formare profesională
  4. Adaptarea ofertei de educație și formare profesională la dinamica pieței muncii și la provocările inovării și progresului tehnologic
  5. Creșterea accesibilității, atractivității și calității învățământului profesional și tehnic
  6. Creșterea accesului pe piața muncii pentru toți
  7. Antreprenoriat și economie socială
- Susținerea reformelor pe piața muncii în acord cu dinamica pieței muncii

#### **Prioritati de investitii in cadrul PO Combaterea Saraciei:**

1. Dezvoltarea locală plasată sub responsabilitatea comunității (intervenții adresate grupurilor de acțiune locală)
2. Dezvoltare locală plasată sub responsabilitatea comunității
3. Comunități marginalizate
4. Reducerea disparităților între copiii în risc de săracie și/sau excluziune socială și ceilalți copii

5. Servicii pentru persoane vârstnice
6. Sprijin pentru persoanele cu dizabilități
7. Sprijin pentru grupuri vulnerabile
8. Ajutorarea persoanelor defavorizate **Prioritati de investitii in cadrul PO Regionale:**

1. regiune competitivă prin inovare, digitalizare și întreprinderi dinamice (intervenții OP1 adresate mediului privat, organizațiilor CDI, parteneriate)

2. regiune cu orașe Smart
3. regiune cu orașe prietenoase cu mediul
4. Dezvoltarea sistemelor de încălzire centralizate
5. regiune accesibilă
6. regiune educata
7. regiune atractivă

8. Asistență tehnică Regiunea Sud Muntenia cade sub incidența climatului temperat – continental, primind și influențe climatice de tranziție umede și de ariditate. Temperatura medie anuală se reduce gradual de la sud la nord, de la valori de peste 11 °C în lunca Dunării, sudul Bărăganului și Balta Ialomiței, ajungând până la temperaturi mai mici de 2°C în zonele muntoase.

Regimul hidric prezintă mari contraste pe întreg teritoriul regiunii atât din punct de vedere cantitativ, cât și din punct de vedere al repartiției teritoriale. Astfel, procesele pluvio-genetice sunt dependente de multitudinea caracteristicilor locale ale suprafețelor adiacente și subadiacente.

Regiunea Sud Muntenia este pe locul 2 la nivel național în ceea ce privește vulnerabilitatea la schimbările climatice, conform studiului „Regiuni 2020” elaborat de Comisia Europeană în anul 2008, acest aspect influențând direct clima, printr-o creștere a temperaturilor medii înregistrate la nivelul solului.

În Regiunea Sud Muntenia diversitatea formelor de relief, structura geologică și altitudinea oferă condiții deosebit de variate, cuprinzând specii rare sau pe cale de dispariție și protejate prin lege. Totodată, pe teritoriul regiunii se găsesc un număr de 72 arii naturale protejate, care contribuie atât la conservarea biodiversității, cât și la dezvoltarea de activități recreative și turistice.

Rețeaua hidrografică a Regiunii Sud Muntenia este bine reprezentată teritorial, fiind constituită din ape de suprafață și ape subterane. De o importanță deosebită pentru regiune este și prezența fluviului Dunărea ale cărui caracteristici naturale au o mare influență asupra tuturor elementelor naturale și socio-economice ale regiunii.

Relieful variat și factorii pedologici au favorizat dezvoltarea tuturor acelor clase de soluri definite în Sistemul Român de Taxonomie a Solurilor, asigurându-se astfel și o calitate superioară a solului. Fertilitatea ridicată a solului din regiune face ca necesitatea desfășurării de

lucrări ameliorative să nu fie necesară decât într-o proporție mică.

În strategia de dezvoltare durabilă a României « Orizont 2025 » se precizează că România va promova o agricultură cu un rol multifuncțional și cu influență dominantă în spațiul rural. Se subliniază că acesta trebuie să devină un sector competitiv care poate să facă față gradual pieței europene și în care să se practice metode de producție care să protejeze mediul și să fie capabil să furnizeze produse de calitate și sigure pentru hrana populației și a animalelor.

Strategia precizează și obiectivele dezvoltării durabile și complexe a spațiului rural:

- dezvoltarea unei agriculturi performante în vederea creșterii nivelului economic și social al spațiului rural și asigurarea unei dezvoltări echilibrate în funcție de potențialul agricol (și nu numai) al fiecărei zone;
- asigurarea unei infrastructuri complexe, integrate, capabile să sprijine dezvoltarea multifuncțională a sectorului agroalimentar din spațiul rural;
- diversificarea activităților agricole și non-agricole, dezvoltarea serviciilor în spațiul rural în vederea creșterii timpului de lucru și a prevenirii migrației populației rurale, în special a tinerilor și a femeilor;
- sprijinirea agriculturii ecologice și a măsurilor de protecție și ocrotire a mediului înconjurător și de păstrare a ambianței naturale;
- creșterea veniturilor și nivelului de trai al populației rurale;

Din rapoartele UE despre competitivitate rezultă că pentru a crea avantaje competitive la nivel național este tot mai evident rolul factorilor locali și al inițiativei economice. În determinarea indicelui de competitivitate regională în România la nivelul fiecăreia din cele 8 regiuni în 2019, Comisia Europeană a utilizat indicatori economici, sociali și tehnologici, prin evaluarea a trei dimensiuni:

- de bază (instituții, stabilitate macroeconomică, infrastructură, sănătate, educație de bază),
  - eficiență (educație superioară și pe parcursul vieții, piața forței de muncă, dimensiunea pieței),
  - inovare (pregătire tehnologică, complexitatea afacerilor, inovare).
- Regiunea Sud Muntenia, din care face parte și județul Dâmbovița, este situată pe locul 4 din punct de vedere al indicelui de competitivitate în clasamentul celor 8 regiuni de dezvoltare ale României, datele fiind prezentate și în tabelul de mai jos. Totuși, de remarcat este faptul că regiunea are un nivel foarte slab de dezvoltare.

Indicele de competitivitate regională pentru România :

<b>Regiune/Indicator</b>	<b>Loc ocupat in clasament in functie de Indicele de competitivitate regionala</b>	<b>Nivel de dezvoltare (1 – cel mai slab nivel; 5-cel mai dezvoltat nivel)</b>
Bucuresti-Ilfov	151/268	5
Vest	238/268	2
Nord-Vest	246/268	2
Sud – Muntenia	247/268	1
Centru	249/268	2
Sud – Vest	254/268	1
Nord – Est	257/268	1
Sud-Est	267/268	1

Conform Strategiei de Dezvoltare Durabilă a Județului Dâmbovița, principalele direcții și obiective de dezvoltare ale județului sunt:

1. Asigurarea accesului populației județului Dâmbovița la servicii publice de calitate.

*Obiectivul 1.1 Infrastructura și serviciile de transport*

*Obiectivul 1.2 Asigurarea accesului egal la servicii medicale, sociale și culturale.*

*Obiectivul 1.3 Creșterea accesului populației județului Dâmbovița la infrastructura și serviciile de protecție și conservare a mediului.*

2. Dezvoltarea economică a județului Dâmbovița

*Obiectivul 2.1. Dezvoltarea agriculturii Dâmbovițene.*

*Obiectivul 2.2. Valorificarea potențialului local pentru dezvoltarea turismului și diversificarea economiei locale.*

*Obiectivul nr. 2.3. Crearea cadrului necesar pentru dezvoltarea economică durabilă a județului Dâmbovița.*

3. Dezvoltarea capacității administrative

*3.1. Întărirea capacității comunităților locale de a genera și gestiona dezvoltarea.*

*3.2. Îmbunătățirea managementului resurselor umane în administrația publică județeană.*

*3.3. Creșterea calității și accesibilității serviciilor publice, oferite de către administrația publică județeană*

*3.4. Creșterea transparenței, integrității și responsabilității la nivelul administrației publice județene.*

*3.5. Reducerea poverii administrative pentru mediul de afaceri și cetățenii județului Dâmbovița;*



*Sprijinirea activității formelor asociative dintre unitățile administrației publice locale sau dintre acestea și mediul privat, pentru întărirea capacității acestora*

Sursa: [http://ec.europa.eu/europe2020/pdf/targets\\_ro.pdf](http://ec.europa.eu/europe2020/pdf/targets_ro.pdf)

[http://www.cjd.ro/fisiere/cjd/anunturi/291214/DB\\_Strategia%20de%dezvoltare%20durabila](http://www.cjd.ro/fisiere/cjd/anunturi/291214/DB_Strategia%20de%dezvoltare%20durabila)

În județul Dâmbovița structurile de tip asociativ cu implicare în dezvoltare sunt grupuri de acțiune locală și asociații. Grupul de Acțiune Locală (GAL) este o formă de parteneriat constituit într-un teritoriu, în special rural, ce reunește reprezentanți ai sectoarelor public, privat și ai societății civile. Este creat cu scopul de a implementa metodele LEADER (Liaison Entre Actions de Developpment de l'Economie Rurale), inițiative comunitare ale Uniunii Europene, apărute cu ocazia reformei Fondurilor structurale din 1989. Programul LEADER reprezintă o abordare care oferă noi oportunități de dezvoltare rurală punând bazele identificării nevoilor locale, întăririi capacității de dezvoltare și implementării strategiilor locale de dezvoltare în vederea conservării patrimoniului rural și cultural, dezvoltării mediului economic și îmbunătățirii abilităților organizatorice ale comunităților locale. Schimbările din sectorul agricol, ca rezultat al reformei Politicii Agricole Comune, creșterea cererii consumatorilor, presiunile asupra mediului înconjurător, răspândirea rapidă a noilor tehnologii, îmbătrânirea populației și depopularea rurală sunt numai o parte din factorii care afectează zona rurală și care solicită implementarea unui program orientat spre construirea de parteneriate public-private și valorificarea resurselor locale (fizice, umane și financiare) pentru elaborarea și punerea în practică a unor strategii de dezvoltare locală. GAL-ul poate să joace un rol important pentru evoluția turismului din spațiul rural, pentru că are deja coagulat un număr de entități care, prin reprezentanții lor pot implementa proiecte viabile, cu efecte vizibile. Comuna Voinesti face parte din GAL "Valea Ialomitei".

Surse [http://ec.europa.eu/europe2020/pdf/targets\\_ro.pdf](http://ec.europa.eu/europe2020/pdf/targets_ro.pdf)

[http://europedirectbucuresti.ier.ro/wpcontent/uploads/brosura\\_europa\\_2020\\_8mb.pdf](http://europedirectbucuresti.ier.ro/wpcontent/uploads/brosura_europa_2020_8mb.pdf)

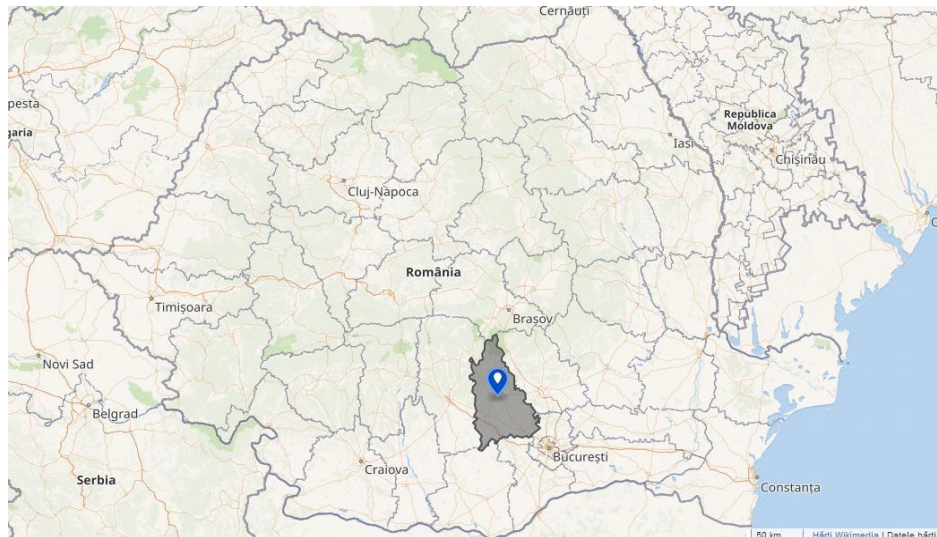
[http://europa.eu/rapid/press-release\\_IP-15-5180\\_ro.htm](http://europa.eu/rapid/press-release_IP-15-5180_ro.htm)

[http://www.cjd.ro/fisiere/cjd/anunturi/291214/DB\\_Strategia%20de%20dezvoltare%20durabila\\_varianta%20%2actualizata\\_ianuarie%202015.pdf](http://www.cjd.ro/fisiere/cjd/anunturi/291214/DB_Strategia%20de%20dezvoltare%20durabila_varianta%20%2actualizata_ianuarie%202015.pdf)

6 .Situatia actuala a sistemului socio-economic si a capitalului natural al Judetului Dâmbovița.

Situat în partea de sud a Carpaților Meridionali, în zona de contact a Câmpiei Române cu Subcarpații Munteniei, județul Dâmbovița are un relief variat ce se desfășoară în trepte: la nord se

înălță Munții Bucegi și Leaota, cărora le urmează spre sud zona dealurilor Subcarpaților Munteniei, platforma Cândești, în continuare, Câmpia înaltă a Târgoviștei și Câmpia Titu. Se învecinează la vest cu județul Argeș, la est cu județul Prahova, la sud-est cu județul Ilfov, la sud cu județele Giurgiu și Teleorman și la nord cu județul Brașov.



([https://ro.wikipedia.org/wiki/List%C4%83\\_de\\_comune\\_din\\_jude%C8%9Bul\\_D%C3%A2mbovi%C8%9Ba#/media/Fișier:Dambovita.png](https://ro.wikipedia.org/wiki/List%C4%83_de_comune_din_jude%C8%9Bul_D%C3%A2mbovi%C8%9Ba#/media/Fișier:Dambovita.png))

Teritoriul este dispus pe trei trepte de relief alcătuite din munți (9 %), dealuri (41 %) și câmpii (50 %), care se succed de la nord spre sud pe o diferență de nivel de cca. 2.400. Relieful județului Dâmbovița prezintă o mare diversitate peisajistică, de la câmpia joasă până la cele mai înalte varfuri ale Munților Bucegi. Amprenta factorilor geologici se reflectă în treptele de relief, cea mai veche și mai înaltă unitate de relief fiind formată din munții Leaota și Bucegi și este situată în partea de nord a județului. Primul masiv, fiind alcătuit din șisturi cristaline, se deosebește ca morfologie de Munții Bucegi, în a căror alcătuire predomină calcarele, gresiile și conglomeratele.

Cea de-a doua treaptă de relief este alcătuită din Subcarpați care sunt alcătuiți din depozite paleogene la nord și neogene la sud și ocupă 23 % din suprafața județului. Din punct de vedere Geologic, aproape toată gama formațiunilor este cutată într-o succesiune latitudinală de sinclinale și anticlinale puternic faliat. Nota dominantă a reliefului o dau fenomenele de alunecare și de eroziune torențială, care scot din circuitul agricol suprafețe apreciabile de teren.

Cea mai joasă și cea mai tânără treaptă de relief o reprezintă câmpiile care ocupă peste 50 % din suprafața județului. Se constată prezența unei cuverturi de pietrișuri de grosimi variabile peste care stau depozite leosoide sau de luncă, și, în condiții specifice de climă și vegetație, pe aceste depozite s-au format cele mai fertile soluri din județ.

Rețeaua hidrografică a județului aparține unor sisteme hidrografice distincte: cel al Ialomiței, în jumătatea de nord – est și cel al Argeșului în jumătatea de sud – vest. Densitatea rețelei de râuri

variază între 0,5 și 0,8 km / km<sup>2</sup> în zona montană, între 0,3 și 0,5 km / km<sup>2</sup> în zona Subcarpatică și între 0,3 și 0,4 km / km<sup>2</sup> în zona joasă. Rețeaua hidrografică din județul Dâmbovița, factor determinant al turismului, aparține la două sisteme hidrografice distincte și anume: cel al Ialomiței și cel al Argeșului. Lacurile sunt relativ slab reprezentate pe teritoriul județului Dâmbovița. În câmpie, sunt amenajate o serie de iazuri și heleștee (Nucet, Comișani, Bungetu, Băleni) de importanță locală. În bazinul superior al Ialomiței, în amonte de Cheile Orzei, se află lacurile de acumulare Bolboci și Scropoasa, care deservește uzinele hidrocentralelor de la Doicești și Moreni.

Lacul Bolboci este unul din cele mai spectaculoase lacuri artificiale din România, important punct de plecare către numeroase trasee turistice. Mai este denumit „Marea din Bucegi” și este situat între Cheile Tătarului și Cheile Zănoagei. Un eveniment de atracție important este „Ziua Lacului Bolboci” din luna august prilej pentru promovarea poveștilor locale, a costumelor populare și a competițiilor sportive. Lacul Scropoasa este un lac de baraj artificial, amenajat în anul 1929 cu o suprafață de aproape 6 ha. În zona Pucioasa există un lac de acumulare, având în aval o păstrăvărie și funcție turistică. Lacul Pucioasa, important obiectiv turistic al județului Dâmbovița a fost amenajat în anul 1974, la o altitudine de circa 400 metri, în scop de acumulare a apei ce curge pe râul Ialomița.

Resursele de apă se înscriu cu un potențial ridicat, atât prin peisajul creat, cât mai ales, prin posibilitățile pe care le oferă pentru practicarea pescuitului sportiv, plajă, etc

Râul Ialomița izvorăște de pe versantul sudic al masivului Bucegi și părăsește teritoriul județului în amonte de confluența cu râul Cricovul Dulce, având o suprafață de bazin de 1.208 km<sup>2</sup> și o lungime de 132 km.

Râul Argeș ale cărui izvoare se găsesc pe versanții sudici ai munților Făgăraș, străbate județul pe o lungime de 47 km, la intrarea în județ având o suprafață de bazin de 3.590 km<sup>2</sup> și respectiv lungimea de 177 km. Cel mai important afluent al Argeșului este Dâmbovița care are la intrarea în județ o suprafață de bazin de 636 km<sup>2</sup> și o lungime de 157 km, confluența cu Argeșul este în afara județului Dâmbovița.

În câmpie, sunt amenajate o serie de iazuri și heleștee (Nucet, Comișani, Bungetu, Băleni) de importanță locală. În bazinul superior al Ialomiței se află lacurile de acumulare Bolboci și Scropoasa, care deservește uzinele hidrocentralelor de la Doicești și Moreni. În zona Pucioasa există un lac de acumulare, având în aval o păstrăvărie și funcție turistică.

Legat de apele subterane, rezervele de ape subterane din județul Dâmbovița depind atât de gradul de permeabilitate, cât și de grosimea și extensiunea rocilor care le înmagazinează. Rocile compacte din zona montană sunt în general impermeabile pentru o bună parte a munților Leaota și Bucegi. Totuși, abundența și permanența izvoarelor dovedește existența apelor freatice, dar acestea sunt acumulate în depozitele de pantă și de la baza versanților.

Căi de acces în județul Dâmbovița :

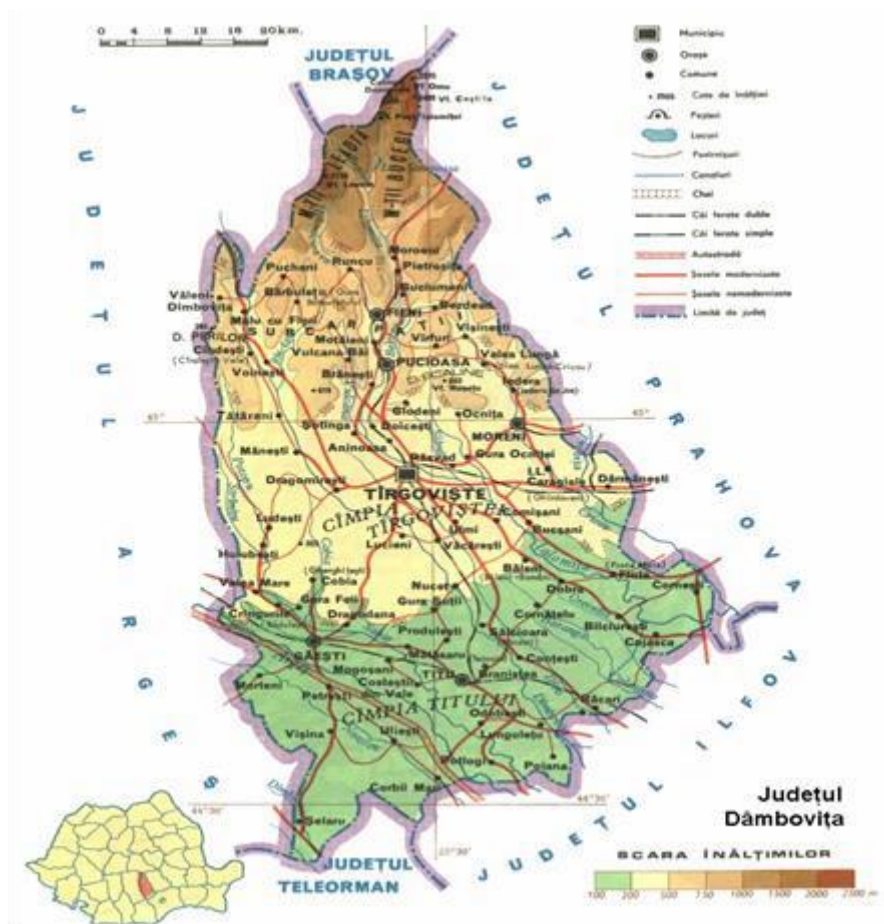
A1 (E 60): București – Pitești; DN 7: București – Găești – Pitești – Râmnicu Vâlcea – Sibiu – Arad; DN 71: Târgoviște – Sinaia; DN 72 :Găești – Târgoviște – Ploiești;

DN 72 A: Târgoviște – Câmpulung Muscel; DN 61: Găești – Ghimpați; DJ 101 A: Limita Jud. Ilfov – Movila – Ciocănari – Limita Jud. Prahova: Lungime = 4,600 km; DJ 101 B: Luciana (1A) – Ungureni – Răzvad – Movila – Limita Jud. Ilfov: Lungime = 8.000 km; DJ 101 G: Limita Jud. Prahova – Crivățu – Cătunu (DN

1 A): Lungime = 6,100 km; DJ 401 A: Limita Jud. Giurgiu – Potlogi – Zidurile - Crovu – Mitulești – Mărunțișu – Tomșani – Coteștii din Vale – Puțu cu Salcia – Poroinica – Mogoșani – Chirca - DN 7 (Merii): Lungime = 35,130 km; DJ 503: Limita Jud. Teleorman - Șelaru – Fierbinți – Limita Jud. Argeș: Lungime = 10,930 km; DJ 601 A: Limita Jud. Giurgiu – Brezoaia – Brezoaiele – Slobozia Moară – Răcari (DN 71): Lungime = 12,561 km; DJ 611: Limita Jud. Teleorman – Glogoveanu – Fierbinți – Vișina – Broșteni – Petrești (DN 61): Lungime = 24,514 km; DJ 659: Limita Jud. Argeș - DJ 503 (Șelaru): Lungime = 3,129 km; DJ 701: Dobra (DJ 711) Cornățelu – Bolovani – Moara Nouă – Brăniștea – Titu – Sălcuța – Odobești – Crovu – Ungureni – Corbii Mari – Vadu Stanchii – Limita Jud. Teleorman: Lungime = 42, 340 km; DJ 702: Limita Jud. Argeș - Căndești Deal – Căndești Deal (DJ 702 B): Lungime = 9,300 km; DJ 702 C: Limita Jud. Argeș - Scheiu: Lungime = 2,900 km; DJ 711 A: DJ 711 (Bilciurești) – Săbiești – Colacu – Ghergheni – Serdanu – Pitaru – Potlogi – Corbii Mari (DJ 701): Lungime = 40,700 km; DJ 713: Limita Jud. Prahova – Cabana Cuibul Dorului - Șeaua Dichiului – Limita Jud. Prahova: Lungimea = 5,700 km; DJ 720 D: Limita Jud. Prahova – Mărginenii de Sus – Dărmănești: Lungime = 2,800 km;

Județul Dâmbovița are cea de-a patra densitate de rețele de drumuri din România cu 46,1 km la 100 km<sup>2</sup> . Rețelele de căi ferate au o densitate de 2,4 km la 100 km<sup>2</sup> , situându-se sub media națională de 4,5 km la 100 km<sup>2</sup>.

Județul Dâmbovița este unul dintre cele mai mici județe din țară, cu o suprafață de 4056 km<sup>2</sup> și reprezintă 1,7% din teritoriul țării, situându-se ca întindere pe locul 37 între județele țării. Din această suprafață 61,1% este reprezentată de terenurile agricole (iar în cadrul acesteia 70,7% arabil, 17,2% pășuni, 8,1% fânețe, 3,9% livezi și pepiniere pomicole și 0,1% vii și pepiniere viticole), 29,9% păduri și alte terenuri cu vegetație forestieră și 9,0% alte terenuri.



Reședința județului este municipiul Târgoviște (92073 locuitori la 1 iulie 2018) Târgoviște a devenit capitala istorică a regiunii Valahia, în timpul perioadei feudale, când între 1386 și 1418, Mircea cel Bătrân a stabilit reședința sa domnească aici. Târgoviște a continuat să fie principala cetate de scaun ducând o politică de independență sub domnia lui Vlad Țepeș, Radu cel Mare, Neagoe Basarab, Radu de la Afumați, Petru Cercel. În 1660, din ordinul turcilor se distruge Curtea Domnească, iar Bucureștiul devine noua capitală a Regiunii.

În proporție de cca. 80% clima județului Dâmbovița aparține sectorului cu climă continentală (50% ținutului climatic al Câmpiei Române și 30% ținutului climatic al Subcarpaților) și în proporție de cca. 20% sectorului de climă continental- moderată (ținuturile climatice ale munților mijlocii și înalți). Temperatura medie anuală variază între 0 - 3 grade C în sectorul montan și 10 - 15 grade C în sectorul de câmpie. Cantitățile medii anuale de precipitații se înscriu între valorile de 300 - 1400 mm (de la sud la nord). Clima de câmpie se caracterizează prin veri foarte calde, cu precipitații moderate și ierni nu foarte reci, rareori cu viscol și intervale de încălzire frecvente. Sectorul cu climă continental - moderată se caracterizează prin verile răcoase, cu precipitații abundente și ierni foarte reci, cu viscole frecvente. Analiza elementelor meteorologice evidențiază faptul că turismul itinerant, alpinismul, drumeția beneficiază de condiții optime de desfășurare în intervalul august - octombrie, lunile noiembrie - aprilie fiind favorabile sporturilor

de iarnă, iar intervalul iunie – septembrie pentru helio și aeroterapie.

Resursele naturale ale județului Dâmbovița sunt variate: zăcămintele de țiței și gaze naturale, cărbune (lignit), zăcăminte nemetalifere de sulf. Rocile utile și materialele de construcție sunt, de asemenea, variate: argile, marne, calcare, gresie, nisipuri și pietrișuri. În Pucioasa, se regăsesc izvoare minerale sulfuroase-cloruro- sodice, sulfatate și bicarbonate care sunt o categorie aparte a bogățiilor subsolului cu valențe pentru tratamente medicale.

Terenurile ocupate cu păduri și vegetație forestieră dețin 29,9% din suprafața județului și reprezintă o sursă importantă de masă lemnoasă și un mediu propice pentru fauna de interes cinegetic și nu numai (cocoșul de munte, capra neagră, râsul, etc.).

La 1 iulie 2018, populația județului după domiciliu era de 522770 locuitori, din care 31,8% populație urbană și 68,2% populație rurală (locul 17 în cadrul țării, cu 2,4%). Densitatea medie a populației la nivelul județului este de 128,9 locuitori/km<sup>2</sup> (superioară mediei naționale, locul 5 în ierarhia județelor țării). Conform recensământului din 2011, din punct de vedere etnic predomină românii (90,6%), iar după religie ortodocșii (92,9%).

Economia județului este complexă, industria prelucrătoare deține ponderea predominantă în producția industrială a județului cu activități preponderente în fabricarea de echipamente electrice, industria metalurgică, construcții metalice, fabricarea materialelor de construcție și a altor produse din minerale nemetalice, industria textilă și de confecții, industria chimică, industria alimentară.

Conform datelor prezentate pe site-ul Consiliului Județean Dâmbovița, economia județului se bazează pe un sector industrial diversificat, a cărei contribuție la valoarea adăugată brută a județului este de aproximativ 29% anual. Principalele ramuri sunt industria metalurgică (32%), industria de mașini și echipamente (21,6%), industria extractivă de petrol și gaze naturale (9,4%) și de minerale nemetalice (7,8%), industria alimentară (3,6%) și chimică (1,9%), alte ramuri industriale (22,4%). Din numărul total al societăților comerciale active (peste 6.000), mai mult de 40,5% funcționează în comerț, cca 12,6% în industrie, cca 36,1% în servicii și peste 10,8% în construcții.

Începând cu anul 2000, activitatea economică a județului Dâmbovița a cunoscut o creștere constantă, înregistrând o creștere de la 1.452,9 milioane de RON în 2000 la aproximativ 11.787,6 milioane RON în 2013 (o creștere de 811,3%). Singură perioadă în care această evoluție pozitivă a suferit o abatere de la trend, a constituit-o perioada în care economia națională a fost afectată negativ de criza economico-financiară din 2008-2009. Criza s-a materializat în județul Dâmbovița printr-o serie de canale de transmisie a șocurilor economice externe: (1) scăderea cererii externe și implicit a exporturilor către țările aflate în criză; (2) reducerea investițiilor străine directe; (3) reducerea creditării; (4) scăderea remitențelor transmise de muncitorii români din străinătate ș.a.

Privit însă dintr-o perspectivă comparativă, se observă faptul că economia județului

Dâmbovița nu este la fel de dezvoltată precum cea a județelor vecine Argeș sau Prahova în ceea ce privește nivelul Produsului Intern Brut în valoare absolută. De asemenea se observă că județele Prahova și Argeș produc peste jumătate din bunurile și serviciile de la nivelul Regiunii Sud-Muntenia. Acest decalaj dintre județele fruntașe și Dâmbovița este unul evident în ciuda faptului că există caracteristici relativ similare în materie de populație, dimensiune, resurse naturale și proximitate față de Municipiul București. Un minus pentru județul Dâmbovița reprezintă însă infrastructura de transport mai puțin dezvoltată comparativ cu cea a județelor vecine. Lipsa unei autostrăzi care să traverseze județul determină localizarea investițiilor străine directe în județele alăturate ca urmare a costurilor logistice mai reduse, dar și ca urmare a faptului că în cadrul acestor județe există anumite clustere de competitivitate în sectorul auto (Argeș) și cel energetic (Prahova).

Volumul activității economice, la nivelul anului 2015 este susținut de 6643 firme active fiscal care au realizat o cifră de afaceri netă de 11,1 miliarde lei și un profit net de 537 milioane lei (conform datelor obținute cu portalul [www.termene.ro](http://www.termene.ro), secțiunea listă firme/analize și studii per județe și coduri CAEN).

După mărime, firmele active fiscal se încadrează pe categorii astfel: 6173 micro, 427 mică și 43 mare mijlocie.

După forma de organizare juridică 6391 sunt SRL, 67 S.A., iar restul au o altă formă de organizare.

Cu același portal în secțiunea listă firme selecție firme, cu criteriul ales cifra de afaceri mai mare de 100 milioane, a rezultat o listă firme cu 9 poziții iar pentru cifra de afaceri mai mare de 200 milioane lei a rezultat o listă firme cu 4 poziții

Primele 3 poziții sunt ocupate astfel:

Artic SA cu cifra de afaceri netă de 1784 milioane și 2942 angajați ; ASO Cromsteel SA 340 milioane și 530 angajați;

Central Moreni 236 milioane și 183 angajați (cod CAEN 4639) comerț cu ridicată.

Pentru profitul net realizat mai mare de 10 milioane lei rezultatul a fost o listă firme 4 poziții, top 3 listă firme arătând astfel:

Artic S.A profit net 139 milioane;

Nimet SRL 14,9 milioane lei(cod CAEN 2511 construcții metalice și părți construcții metalice);

Sun Garden Management 10,6 milioane (confecții).

Raportat la numărul de angajați pentru criteriu angajați mai mulți de 500 a rezultat o listă firme cu 7 poziții, primele 3 locuri fiind ocupate astfel:

Artic S.A 2942 angajați;

Sun Gardrn Management 1096 angajați; Otel Inox 699 angajați.

Productia agricola este reprezentată în principal de cultura vegetală (80,2%) și de creșterea animalelor (19,7%). Producția vegetală este orientată spre cultura cerealelor boabe, cartofilor, legumelor și fructelor. Județul Dâmbovița se află în categoria marilor producători ai țării prin producțiile obținute la fructe, legume și cartofi. În anul 2018 județul Dâmbovița a exportat 7,7% din producția de legume a țării (293,7 mii tone, locul 1 pe țară); 9,0% din producția de fructe (162,5 mii tone, locul 1 pe țară); 6,3% din producția de cartofi (191,4 mii tone, locul 4 pe țară). La producția animală, Dâmbovița ocupă locul 1 în ierarhia județelor, la producția de ouă (300 milioane bucăți), locul 19 la producția totală de carne (29216 tone greutate în viu).

Județul Dâmbovița constituie o zona turistică remarcabilă datorită numeroaselor vestigii ale trecutului istoric, tradiții culturale a unor monumente de artă de o valoare considerabilă, și frumusețea văilor Dâmboviței și Ialomiței, cu numeroasele forme carstice (Peștera Ialomicioara, Cheile Zănoagei, Cheile Tătarului, etc.) și masivele Leaota și Bucegi.



[\(https://www.reddit.com/r/RoHiking/comments/c5wtia/pe\\_valea\\_ialomi%C5%A3ei\\_bucegi/\)](https://www.reddit.com/r/RoHiking/comments/c5wtia/pe_valea_ialomi%C5%A3ei_bucegi/)

Datorită dispunerii județului pe cele trei trepte de relief, cadrul vegetal este bogat în păduri de stejar, formate din specii de stejar termofil: cerul și garnița, păduri de foioase și păduri de molid alcătuite din molidișuri ce alternează cu pajiști montane de păiuș roșu. Etajele subalpin și alpin sunt reduse spațial, fiind constituite din tufișuri pitice, pernițe de plante secundare și pajiști subalpine ce alternează cu tufișuri de smârdar, jneapăn, anin de munte și ienupăr și pajiști de stâncărie.

Potrivit Legii nr.5/2000 privind aprobarea Planului de amenajare a teritoriului național – Secțiunea a III-a – Zone protejate, în județul Dâmbovița, zonele naturale protejate de interes național apare: Parcul Natural Bucegi (sectorul dâmbovițean) la care se adaugă 11 rezervații naturale din care 10 sunt constituite în fond forestier aflându-se pe teritoriul comunei Moroieni și



una, Izvoarele de la Corbii Ciungi, situată pe teritoriul comunei Corbii Mari. De asemenea, pe teritoriul comunelor Vișina și Petrești, în Lunca Neajlovului, se află Rezervația naturală de narcise, de interes național, inclusă în HG 2151/2004 privind instituirea regimului de arie naturală protejată pentru noi zone.

Conform datelor statistice, județul Dâmbovița avea înregistrate, în data de 11 octombrie 2019, 87 de structuri de primire turistice cu funcțiuni de alimentație publică clasificate, adică 1,03% din cele 8385 de unități înregistrate pe tot teritoriul țării, respectiv 11,79% din cele 738 de unități existente în Regiunea de dezvoltare

### 6.1.1.Contextul European

Arhitectura programelor operaționale, prin intermediul cărora va fi administrat bugetul alocat României în perioada 2021-2027 va fi semnificativ modificată față de actualul sistem.



În cadrul următorului buget pe termen lung al UE pentru 2021-2027, Comisia Europeană propune modernizarea politicii de coeziune, principala politică de investiții a UE. Se preconizează cinci priorități investiționale:

1. O Europă mai inteligentă, prin inovare, digitalizare, transformare economică și

sprijinirea întreprinderilor mici și mijlocii

2. O Europă mai verde, fără emisii de carbon, punerea în aplicare a Acordului de la Paris și investiții în tranziția energetică, energia din surse regenerabile și combaterea schimbărilor climatice

3. O Europă conectată, cu rețele strategice de transport și digitale

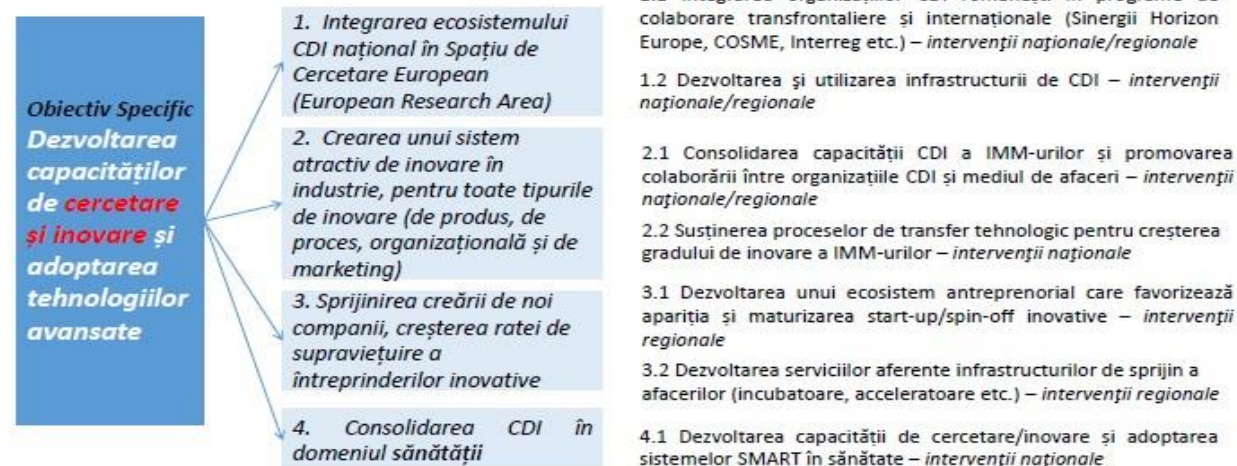
4. O Europă mai socială, pentru realizarea pilonului european al drepturilor sociale și sprijinirea calității locurilor de muncă, a învățământului, a competențelor, a incluziunii sociale și a accesului egal la sistemul de sănătate

5. O Europă mai apropiată de cetățenii săi, prin sprijinirea strategiilor de dezvoltare conduse la nivel local și a dezvoltării urbane durabile în UE.

## Priorități naționale de investiții pentru finanțarea din Fondurile Europene post-2020

### OP 1 O Europă mai inteligentă

#### OP 1. CERCETARE ȘI INOVARE

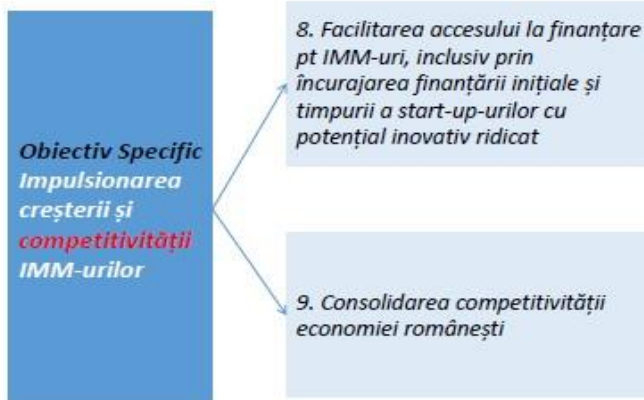


## OP 1. DIGITALIZARE



- 5.1 Implementarea măsurilor pentru dezvoltarea serviciilor de e-guvernare (evenimente de viață) – *intervenții naționale*
- 5.2 Digitalizare în administrația publică și competențe digitale avansate – *intervenții naționale*
- 5.3 Digitizarea serviciilor publice la nivel local – *intervenții regionale*
- 6.1 Dezvoltarea de instrumente de digitizare pentru îmbunătățirea siguranței și securității pentru toate modurile de transport – *intervenții naționale*
- 6.2 Finanțarea instrumentelor de digitizare, inclusiv implementare sisteme ERTMS/ ETCS, RIS/VTMIS pentru toate modurile de transport – *intervenții naționale*
- 7.1 Refacere și modernizare sistem informatic (CNAS) – *intervenții naționale*
- 7.2 Observatorul național pentru date în sănătate – (Construcție, achiziție echipamente/dezvoltarea de sisteme informatice) – *intervenții naționale*
- 7.3 Soluții digitale în infrastructură din sănătate (digitizare internă și externă a instituțiilor medicale) – *intervenții naționale*
- 7.4 Uniformizarea fluxurilor informaționale (up-grade soft, dezvoltarea sistemelor informatice/achiziție echipamente – *intervenții naționale*

## OP 1. COMPETITIVITATE



- 8.1 Instrumente financiare pentru IMM – *intervenții naționale*
- 9.1 Facilitarea investițiilor în noi tehnologii – *intervenții regionale*
- 9.2 Sprijin pentru internaționalizare – *intervenții regionale*
- 9.3 Susținerea adoptării tehnologiilor IT&C de către IMM – *intervenții regionale*
- 9.4 Sprijinirea clusterelor în vederea integrării acestora în lanțuri de valoare europene – *intervenții regionale*
- 9.5 Susținerii implementării mecanismelor economiei circulare în cadrul întreprinderilor românești – *intervenții regionale*

## OP 1. Specializare inteligentă, tranziție industrială și antreprenoriat



- 10.1 Dezvoltarea competențelor la nivelul IMM pentru specializare inteligentă, tranziție industrială și antreprenoriat, inclusiv stagii de practică, Formare pentru implementarea standardului: sistem de Management a Inovării în companii – *intervenții regionale*

- 11.1 Dezvoltarea capacității administrative a actorilor implicați în implementarea, monitorizarea, revizuirea strategiilor de specializare inteligentă – *intervenții naționale /regionale*

## OP 2 O Europă mai verde

### OP 2 - Energie

**Obiectiv Specific**  
Promovarea eficienței energetice și  
reducerea emisiilor de gaze cu  
efect de seră

*Renovarea clădirilor publice și rezidențiale în vederea îmbunătățirii  
eficienței energetice*

*Măsuri de sprijin pentru industriile energointensive pentru a-și  
îmbunătăți performanța energetică*

*Îmbunătățirea performanței energetice în industriile energointensive*

*Măsuri de sprijin pentru ESCOs*

*Îmbunătățirea eficienței energetice în domeniul încălzirii  
centralizate, alături de promovarea energiei din surse  
regenerabile pentru încălzirea și răcirea centralizată*

*Consolidarea capacității AM, a dezvoltatorilor de proiecte și a  
autorităților*

## OP2. Economia circulară

**Obiectiv specific**  
Promovarea tranziției către o  
economie circulară

*Extinderea schemelor de gestionare a deșeurilor la nivel de județ, inclusiv  
îmbunătățirea sistemelor integrate existente de gestionare a deșeurilor, pentru a  
crește reutilizarea și reciclarea, pentru a preveni generarea deșeurilor și devierea  
de la depozitele de deșeurii, în conformitate cu nevoile identificate în PNGD și  
PIGD-uri.*

*Investiții individuale suplimentare pentru închiderea depozitelor de deșeurii.*

*Investiții în consolidarea capacității părților interesate fie publice sau private,  
pentru a susține tranziția la economia circulară și care să promoveze acțiuni/  
măsuri privind economia circulară, inclusiv conștientizarea publicului, prevenirea  
deșeurilor, colectarea separată și reciclarea.*

## OP 2. Schimbări climatice, riscuri, apă

### Obiectiv Specific

Promovarea adaptării la schimbările climatice, a prevenirii riscurilor și a rezilienței în urma dezastrelor

Managementul inundațiilor

Reducerea impactului manifestării secetei și furtunilor asupra populației, proprietății și mediului.

Măsuri pentru sistemul de gestionare a riscurilor, inclusiv creșterea rezilienței la nivel național și adaptarea continuă la realitatea operațională.

Măsuri de limitare a efectelor negative ale eroziunii costiere.

Continuarea acțiunilor integrate de dezvoltare a sistemelor de apă și apă uzată, inclusiv prin consolidarea suplimentară și extinderea a operatorilor regionali.

Finanțarea acțiunilor de consolidare a capacității de reglementare economică a sectorului de apă și apă uzată, astfel încât să se eficientizeze procesul de realizare a planurilor de investiții pentru conformare

Continuarea investițiilor în managementul nămolului rezultat în cadrul procesului de epurare a apelor uzate/tratate a apei potabile.

### Obiectiv Specific

Promovarea gestionării sustenabile a apei

## OP 2 - Energie

### Obiectiv Specific

Promovarea energiei din surse regenerabile

Creșterea ponderii de surse regenerabile în consumul de energie al clădirilor

Măsuri de creștere a adecvantei rețelei naționale de energie electrică pentru a crește capacitatea de integrare a energiei provenite din surse regenerabile, de natură variabilă

Echipamente și sisteme inteligente pentru asigurarea calității energiei electrice

Implementarea de soluții digitale pentru izolarea defectelor și realimentarea cu energie

Digitalizarea stațiilor de transformare și soluții privind controlul rețelei de la distanță - integrare stații în SCADA( Trebuie decisă mutarea în OP1)

### Obiectiv Specific

Dezvoltarea de sisteme inteligente de energie, rețele și stocare în afara TEN-E

Creșterea capacității disponibile pentru comerțul transfrontalier

## OP 2. Biodiversitate

**Obiectiv specific**  
*Îmbunătățirea protecției naturii și a biodiversității, a infrastructurii verzi în special în mediul urban și reducerea poluării*

*Investiții în rețeaua Natura 2000 – Elaborarea, revizuirea și implementarea planurilor de management, măsuri de menținere și de refacere a siturilor Natura 2000 pentru specii și habitate, precum și a ecosistemelor degradate și a serviciilor furnizate situate în afara ariilor naturale protejate. Acțiuni de completare a nivelului de cunoaștere a biodiversității și ecosistemelor și realizarea de studii științifice*

*Măsuri pentru implementarea infrastructurii verzi*

*Consolidarea capacității administrative a autorităților și entităților cu rol în managementul rețelei Natura 2000 și a altor arii naturale protejate*

## OP 2. Aer

**Obiectiv specific**  
*Îmbunătățirea protecției naturii și a biodiversității, a infrastructurii verzi în special în mediul urban și reducerea poluării*

*Dotarea Rețelei Naționale de Monitorizare a Calității Aerului cu echipamente noi astfel încât să se continue conformarea cu cerințele de asigurare și controlul calității datelor și de raportare a RO la CE și achiziția de echipamente pentru măsurarea poluanților în aerului ambiental cu respectarea prevederilor Directivei 2008/50/CE.*

*Implementarea măsurilor care vizează creșterea calității aerului :*

- măsuri legate de îmbunătățirea sau înlocuirea instalațiilor individuale (casnice) de încălzire a locuințelor/ gospodăriilor din mediul urban cu instalații mai performante ;*
- finanțarea sistemelor de încălzire pentru scopuri de atenuare a schimbărilor climatice, atât la nivelul agenților economici cât și la nivelul sistemelor de alimentare centralizată cu energie termică la nivelul autorităților publice și/ sau altor entități publice (spitale, unități de învățământ etc.) sau a instalațiilor individuale de încălzire a locuințelor/ gospodăriilor, utilizând gaz natural.*

## OP 2. Mobilitate urbana

**Obiectiv specific**  
*Mobilitate națională, regională și locală sustenabilă, rezilientă în fața schimbărilor climatice, inteligentă și intermodală, inclusiv îmbunătățirea accesului la TEN-T și a mobilității transfrontaliere*

*Dezvoltarea rețelelor regionale și locale de transport pe cale ferată și cu metroul și de acces la TEN-T centrală și globală de transport, inclusiv soluții combinate.*

*Reducerea emisiilor de carbon în municipiile reședință de județ și în municipii și zona lor funcțională prin investiții bazate pe planurile de mobilitate urbana durabilă*

## OP 2. Situri contaminate

**Obiectiv specific**  
Îmbunătățirea protecției naturii și a biodiversității, a infrastructurii verzi în special în mediul urban și reducerea poluării

Măsuri de remediere a siturilor contaminate, inclusiv refacerea ecosistemelor

Regenerarea spațiilor urbane degradate și abandonate, reconversia funcțională a terenurilor virane degradate/ neutilizate/ abandonate și reincluderea acestora în circuitul social/ economic sau ca rezervă de teren pentru viitoare investiții la nivelul orașelor, în vederea creării condițiilor necesare pentru o dezvoltare durabilă urbană.

## OP 3 O Europă mai conectată

### OP 3. CONECTIVITATE

**Obiectivul Specific**  
Dezvoltarea unei rețele TEN-T durabilă, rezilientă în fața schimbărilor climatice, inteligentă, sigură și intermodală

Dezvoltarea rețelelor TEN-T centrală și globală de transport rutier

Dezvoltarea rețelelor TEN-T centrală și globală de transport pe calea ferată

Îmbunătățirea serviciilor de transport pe calea ferată pe scurt și lung parcurs, prin creșterea capacității de transport și măsuri de reformă

Îmbunătățirea siguranței și securității pentru toate modurile de transport și punerea în aplicare a strategiei adoptată privind siguranța traficului, pentru reducerea numărului de decese din accidente rutiere și diminuarea

Investiții în infrastructură și suprastructură portuară situate pe rețeaua TEN-T centrală și globală, inclusiv acces în porturi, investiții multimodale în porturi și pentru îmbunătățirea conectivității transfrontaliere

Investiții în dezvoltarea de terminale intermodale inclusiv acces și echipamente

Investiții în modernizarea punctelor de trecere transfrontaliere pe rețeaua TEN-T centrală și globală și crearea de noi conexiuni de transport suplimentare peste Dunăre, inclusiv măsuri de îmbunătățire a impilor de trecere, includerea de noi servicii și proceduri operaționale.

Asistență tehnică acordată principalilor beneficiari din domeniul transportului, cu precădere Compania Națională de Căi Ferate și Compania Națională de Administrare a Infrastructurii Rutiere, alte autorități de transport și Ministerul Transporturilor

### OP 3. CONECTIVITATE

**Obiectivul Specific**  
Dezvoltarea unei mobilități naționale, regionale și locale durabile, reziliente în fața schimbărilor climatice, inteligente și intermodale, inclusiv îmbunătățirea accesului la TEN-T și a mobilității transfrontaliere

Dezvoltarea rețelelor rutiere naționale de acces la TEN-T centrală și globală de transport

Dezvoltarea rețelelor feroviare de acces la TEN-T centrală și globală de transport

## OP 4. OCUPARE

OS (i) Îmbunătățirea accesului pe piața muncii pentru toate persoanele aflate în căutarea unui loc de muncă, în special pentru tineri, someri de lungă durată și grupurile dezavantajate pe piața muncii, persoane inactive, prin promovarea angajării pe cont propriu și a economiei sociale

(i)1. Dezvoltarea mecanismului de integrare multidisciplinară a politicilor din ocupare, educație, asistența socială și sănătate prin armonizarea cadrului legal între serviciile oferite forței de muncă de cele patru sectoare

(i)2. Noi abordări de furnizare de servicii integrate de ocupare, adaptate nevoilor grupurilor dezavantajate pe piața muncii (persoane inactive, cu dizabilități, șomeri de lungă durată, persoane reîntoarse în țară, migranți etc.), prin pachete de servicii personalizate și adaptate nevoilor

(i) 3. Valorificarea potențialului economic al tinerilor (inclusiv NEETs)

(i) 4. Asigurarea forței de muncă necesare în zonele care înregistrează deficite

(i)5. Promovarea spiritului antreprenorial, sprijinirea inițiativelor antreprenoriale și a economiei sociale

(i) 6. Facilitarea accesului la ocupare a persoanelor dezavantajate

## OP 3. BROADBAND

Obiectivul Specific  
îmbunătățirea  
conectivității digitale

Dezvoltarea infrastructurii de bandă largă Broadband - Investiții în infrastructură de bandă largă de foarte mare capacitate, conform rezultatelor "Planului național sau regional privind banda largă" (condiție favorizantă)

## OP 4 O Europă mai social

### OP 4. OCUPARE

OS (ii) Modernizarea instituțiilor și a serviciilor pieței muncii pentru a evalua și anticipa necesarul de competențe și a asigura asistența personalizată și în timp real urmărind asigurarea medierii/plăsării (matching), tranziției și a mobilității forței de muncă.

OS (iii) Promovarea participării echilibrate după gen pe piața muncii și a asigurării echilibrului dintre viața profesională și cea privată, .....

OS (iii) Bis Promovarea adaptării la schimbare a lucrătorilor, întreprinderilor și antreprenorilor, a îmbătrânirii active și în condiții bune de sănătate, precum și a unui mediu de lucru sănătos și adaptat care să reducă riscurile la adresa sănătății

(ii) 1. Dezvoltarea unui mecanism coerent și sustenabil de agregare și integrare a informațiilor furnizate de diversele instrumente folosite în anticipare și de utilizare a rezultatelor pentru întâmpinarea nevoilor de competențe pe piața muncii

(iii) 1. Crearea de oportunități pentru integrarea femeilor pe piața muncii

(iiibis) 1. Crearea unui mediu de muncă sănătos, sigur, accesibil și prietenos pentru angajați, în special pentru cei cu nevoi speciale (din grupul țintă)



## OP 4. EDUCAȚIE

OS (v) Promovarea accesului egal la educație și formare de calitate și favorabile incluziunii, completarea studiilor și a absolvirii acestora, în special pentru grupurile defavorizate, începând de la educația și îngrijirea copiilor preșcolari, continuând cu educația și formarea generală și profesională și până la învățământul terțiar

(v).1. Creșterea accesului la educație și formare de calitate și favorabile incluziunii.

(v)2. Formarea (inițială și continuă) cadrelor didactice pentru o educație incluzivă

(v)3. Proiectarea și furnizarea unor servicii suport pentru prevenirea și combaterea abandonului școlar și a părăsirii timpurii a școlii

(v)4. Creșterea accesului la educație (la toate nivelurile) și formare de calitate pentru persoanele cu dizabilități

## OP 4. EDUCAȚIE

OS (iv) Îmbunătățirea calității, eficacității și a relevanței sistemului de educație și formare pentru piața muncii, pentru a sprijini dobândirea de competențe cheie, inclusiv a competențelor digitale

(iv) 0. Adaptarea programelor de pregătire din educație și formare la cerințele pieței, în competențe cheie și digitale

(iv)1. Creșterea calității, eficacității și relevanței ofertei și serviciilor de educație (la toate nivelurile)

(iv)2. Corelarea dintre nevoile elevilor și studenților, serviciile de consiliere, sprijin, acompaniere

(iv)3. Îmbunătățirea formării cadrelor didactice pentru creșterea calității și eficacității procesului educativ

## OP 4. EDUCAȚIE

OS (vi) Promovarea **învățării pe tot parcursul vieții**, în special a unor oportunități flexibile de perfecționare și reconversie profesională pentru toți luând în considerare competențele digitale

(vi) 1 Creșterea participării la formare profesională continuă (sistem de educație)

(vi) 2. Sprijinirea **tranzițiilor în educație și pe piața muncii**, în contextul participării la formare pe tot parcursul vieții.

(vi) 3. Consolidarea participării populației în **procesul de învățare pe tot parcursul vieții și de reconversie profesională pentru facilitarea tranzițiilor și a mobilității de pe piața muncii**

## OP 4. INCLUZIUNE SOCIALA

OS (viii) Promovarea **integrării socio-economice a resortisanților țărilor terțe și a comunităților marginalizate, cum ar fi romii**

(viii)1. Promovarea **integrării socio-economice a 700 comunităților marginalizate, inclusiv Roma**, prin implementarea unor **măsuri integrate**

(viii)2. **Îmbunătățirea condițiilor de locuit**, inclusiv prin acordarea de locuințe sociale, înființarea de adăposturi de noapte și centre de urgență pentru categorii de persoane marginalizate: romi, persoane fără adăpost, familii monoparentale sărace, victime ale traficului de persoane sau ale violenței domestice

(viii)3 Integrarea socio-economică a **migranților**

## OP 4. INCLUZIUNE SOCIALA

OS(ix) Îmbunătățirea accesului egal și în timp util la servicii de calitate, durabile și accesibile; modernizarea sistemelor de protecție socială, inclusiv promovarea accesului la protecția socială; îmbunătățirea accesibilității, a eficacității și a rezilienței sistemelor de asistență medicală și a serviciilor de îngrijire de lungă durată

(ix)1. Măsuri pentru asigurarea asistenței juridice pentru persoanele bolnave mintal cu sau fără tutore legal

(ix) 2. Creșterea **intervențiilor integrate** pentru incluziunea socială a persoanelor fără adăpost

(ix)3. Pregătirea specialiștilor din domeniul asistenței sociale

(ix)4. Dezvoltarea serviciilor integrate destinate copiilor și adolescenților cu tulburări din spectrul autist

## OP 4. SANATATE

OS(ix) Îmbunătățirea accesului egal și în timp util la servicii de calitate, durabile și accesibile; modernizarea sistemelor de protecție socială, inclusiv promovarea accesului la protecția socială; îmbunătățirea accesibilității, a eficacității și a rezilienței sistemelor de asistență medicală și a serviciilor de îngrijire de lungă durată

(ix) 1. Continuarea investițiilor în spitalele regionale/ județene și spitale prioritare naționale (lista scurtă MS în baza unor criterii de prioritizare– Reabilitarea/ Construcția spitalelor județene și spitale prioritare naționale și dotarea cu echipamente de specialitate, pregătire și perfecționare resursa umană

(ix) 2. Creșterea accesului la servicii medicale de calitate prin sprijinirea unor măsuri care vizează prevenirea și controlul bolilor netransmisibile

(ix) 3. Sprijinirea programelor dedicate de sănătate, de exemplu, programe pentru mamă și copil, programe în domeniul transplantului de organe, țesuturi și celule, sănătate mintală, boli rare, prevenirea problemelor dentare

(ix) 4. Creșterea accesului la servicii medicale primare la nivelul comunității/ Asistență medicală de bază în comunitățile sărace/marginalizate/dezavantajate

(ix) 5. Dezvoltarea și îmbunătățirea sistemului de pregătire pentru personalul cu atribuții în domeniul asistenței medicale de urgență. Acordarea de prim ajutor calificat și asistență medicală de urgență

(ix) 6. Dezvoltarea serviciilor de îngrijire la domiciliu, îngrijire pe termen lung și servicii și infrastructuri comunitare, în special pentru persoanele în vârstă și pentru persoanele cu handicap; sprijinirea măsurilor naționale eficiente de îmbătrânire activă

(ix) 7. Creșterea accesului la servicii medicale de calitate prin sprijinirea unor măsuri care vizează îmbunătățirea capacităților de diagnostic și supraveghere a bolilor transmisibile, raportarea acestora și îmbunătățirea măsurilor de prevenire și control

## OP 4. INCLUZIUNE SOCIALA

(x). Promovarea integrării sociale a persoanelor aflate în risc de sărăcie sau excluziune socială, inclusiv a persoanelor cele mai defavorizate și a copiilor

(x)1. Îmbunătățirea accesului tuturor copiilor la servicii de calitate

(x) 2. Integrarea socială a unor grupuri specifice aflate în risc de excluziune

(x)3. Incurajarea incluziunii active a persoanelor în vârstă prin măsuri privind asigurarea îmbătrânirii active

(x)4. Sprijinirea dezinstitionalizare

## OP 4. INCLUZIUNE SOCIALA

(xi) Reducerea deprivării materiale prin furnizarea de alimente și/sau asistență materială de bază persoanelor cele mai defavorizate, inclusiv prin măsuri de acompaniere.

(xi)1. Abordarea deprivării materiale

## OP 5 O Europă mai aproape de cetățenii săi

## OP 5. Turism, patrimoniu, cultură, securitate urbană

### Obiectiv specific

Promovarea dezvoltării integrate în domeniul social, economic și al mediului, a patrimoniului cultural și a securității în zonele urbane

Investiții în turism – stațiuni turistice urbane de interes național

Investiții în infrastructura din domeniul cultural

Investiții în patrimoniul cultural

Investiții pentru regenerarea urbană și securitatea spațiilor publice

## OP 5 - Dezvoltare teritorială integrată

### Obiectiv specific

Promovarea dezvoltării integrate în domeniul social, economic și al mediului la nivel local, a patrimoniului cultural și a securității, inclusiv în zonele rurale și de coastă și inclusiv prin dezvoltarea locală plasată sub responsabilitatea comunității

Sprijin pentru structurile de guvernare ITI (Delta Dunării și Valea Jiului) - sprijin pentru pregătirea și conceperea strategiilor teritoriale

Sprijin pentru structurile de guvernare CLLD (ZUM-uri) – pregătire, gestiune și animare

Sprijin pentru SIDU – pregătire, gestiune și animare

Investițiile în dezvoltare regională se vor axa mai ales pe obiectivele 1 și 2. Acelor priorități li se vor aloca 65 % - 85 % din resursele FEDR și ale Fondului de coeziune, în funcție de prosperitatea relativă a statelor membre.

Politica de coeziune continuă investițiile în toate regiunile, pe baza a 3 categorii (mai puțin dezvoltate, în tranziție, mai dezvoltate). Metoda de alocare a fondurilor se bazează încă, în mare măsură, pe PIB-ul pe cap de locuitor. Se introduc noi criterii (șomajul în rândul tinerilor, nivel scăzut de educație, schimbări climatice și primirea și integrarea migraților), pentru a reflecta mai bine realitatea de pe teren.

Regiunile ultraperiferice vor beneficia în continuare de sprijin special de la UE. Politica de coeziune continuă să sprijine strategiile de dezvoltare conduse la nivel local și să autonomizeze gestionarea fondurilor de către autoritățile locale. Crește și dimensiunea urbană a politicii de coeziune, prin alocarea a 6 % din FEDR dezvoltării urbane durabile și printr-un nou program de colaborare în rețea și de consolidare a capacităților dedicat autorităților urbane, sub denumirea

Principalele caracteristici ale noului cadru pentru Politica de Coeziune 2021-

2027

Concentrare tematică:

- 35% din FEDR pentru OP1 (O Europă mai inteligentă)
- 30% din FEDR pentru OP2 (O Europă mai verde)
- FEDR să contribuie cu 30% la obiectivele de schimbări climatice
- FC să contribuie cu 37% la obiectivele de schimbări climatice
- Min. 6% din FEDR, pentru dezvoltare urbană
- 2% din FSE+ pentru susținerea materială a persoanelor cele mai defavorizate
- 25% din FSE+ pentru incluziune socială
- 10% din FSE+pentru sprijinul pentru tinerii care nu au un loc de muncă Aspecte financiare (CFM)
  - Forma principală de finanțare - granturile
  - Cofinanțarea la nivel național: 70% pentru regiunile mai puțin dezvoltate și pentru Fondul de Coeziune;40% pentru regiunile mai dezvoltate.
  - Prefinanțare anuală - 0,5% din valoarea totală a sprijinului din partea fondurilor
  - TVA nu este eligibilă pentru o contribuție din partea fondurilor, cu excepția operațiunilor al căror cost total este mai mic de 5000000 euro.
  - Dezagajarea - regula „N+2”.

Conform unor documente publicate recent de Ministerul Fondurilor Europene (MFE), următoarea perioadă financiară aduce schimbări importante atât în structura instituțională, cât și în cea strategică.

În cadrul politicii de coeziune Ministerul propune 9 tipuri de programe, Programul Operațional Regional urmând a fi gestionat descentralizat la nivelul Agențiilor de Dezvoltare Regională din fiecare dintre cele 8 regiuni ale țării (pe model polonez):

Programul Operațional Dezvoltare Durabilă (PODD)

Programul Operațional Transport (POT)

Programul Operațional Creștere Inteligentă și Digitalizare (POCID)

Programul Național de Sănătate (multifond) (PNS)

Programul Operațional Capital Uman (POCU)

Programul Operațional Ajutorarea Persoanelor Dezavantajate (POAD)

.Programul Operațional de Dezvoltare Teritorială Integrată (multifond) (PODTI)

Programele Operaționale Regionale – implementate la nivel de regiune (8POR)

Programul Operațional Asistență Tehnică (multifond) (POAT)

Actualul Program Operațional Infrastructură Mare (care are cea mai marealocare financiară

în 2014-2020) se va întoarce la structura din 2007 – 2013, intervențiile din domeniul Mediului urmând a fi preluate de Programul Operațional Dezvoltare Durabilă, iar cele din domeniul Transportului urmând a trece sub o Autoritate de Management din cadrul Ministerului de Transport. Se vor crea oportunități separate pentru ITI Delta Dunării și ITI Valea Jiului.

În premieră, Fondul Social European nu va mai finanța un Program dedicat creșterii capacității administrative, această intervenție regăsindu-se conform ministerului printre direcțiile viitorului Program Operațional Capital Uman.

Va fi creat un Program Național de Sănătate care ar urma să finanțeze infrastructura pentru 3 spitale regionale (faza 2), construcția și dotarea Institutului National de Hematologie, construcție și dotare pentru un Laborator de Referință National, precum și alte intervenții în domeniul medical.

MADR va gestiona în continuare finanțările prin intermediul Politicii Agricole Comune și prin cea a Pescuitului. MAI va gestiona fondurile aferente domeniului afaceri interne (Fondul azil, migrație și integrare, Fondul securitate internă, Instrumentul pentru managementul frontierei și vize).

Conform propunerii făcute publice de autorități, companiile vor putea accesa în următoarea perioadă financiară granturi/instrumente financiare prin intermediul mai multor programe:

Programele operaționale regionale se vor axa pe „smart specialization”, transferul tehnologic, inovarea, sprijinirea IMM și digitalizare. Programul Operațional Creștere Inteligentă și Digitalizare va pune la dispoziție instrumente financiare. Prin Programul Operațional Dezvoltare Teritorială Integrată se vor finanța intervenții în domeniul turismului, culturii și patrimoniului cultural.

Instrumentul de colectare a datelor din ancheta este chestionarul aplicat cetățenilor comunei Voinesti din județul Dambovită, iar formele evaluative luate în considerare sunt ratingurile însumate. Esantionarea de tip neprobabilistic – accidental se face în funcție de numărul de locuitori ai comunei, iar la final se analizează rezultatele și se interpretează. În același timp se evaluează și impactul acțiunilor întreprinse pentru public.

Strategia este un instrument de planificare a obiectivelor care reflectă nevoile actuale ale comunității și atingerea acestora în viitor.

Odată cu intrarea României în Uniunea Europeană va fi necesar să ajungem la un nivel de trai similar celorlalte țări integrate, prin atingerea unui produs intern brut (PIB - indicator macroeconomic care reflectă suma valorii de piață a tuturor marfurilor și serviciilor destinate consumului final, produse în toate ramurile economiei în interiorul unui stat în decurs de un an) de 55%. Pentru atingerea acestui obiectiv, România va beneficia în perioada 2014- 2020 de finanțări pe diverse domenii.

Strategia de dezvoltare locala a comunei Voinești reprezinta instrumentul de lucru al administratiei publice locale si este agreat de intreaga comunitate locala. Astfel se va orienta gandirea, decizia si actiunea catre obiective superioare sau catre premisele obiectivelor. Totodata prin acest mijloc se vor evita abaterile datorate urgentelor, avantajelor si dezavantajelor ce pot interveni in anumite momente. In aceste conditii, toti factorii interesati de progresul economico-social al comunei vor beneficia de acest ghid de prezentare a tuturor obiectivelor de dezvoltare, prin care se indica atat directiile de dezvoltare specifice, cat si actiunile punctuale ce se vor constitui ca viitoare proiecte ale administratiei publice locale.

Utilizarea instrumentelor de consultare a comunitatii locale, a determinat adaptarea tuturor propunerilor de actiuni pentru ca se dorea ca la final strategia de dezvoltare locala sa fie in consens cu aspiratiile locuitorilor comunei Voinești. Importanta acestui aspect este data atat de certitudinea implicarii viitoare a comunitatii in implementarea strategiei de dezvoltare locala, cat si de posibilitatea asumarii depline si constiente a acesteia.

In procesul de elaborare a strategiei de dezvoltare, administratia publica locala lanseaza procedura de consultare a comunitatii din localitatea Voinești asupra propunerii finale.

Metodologic, prezenta strategie are la baza si se fundamenteaza pe urmatoarele instrumente si proceduri de lucru:

- analiza de continut;
- analiza de date statistice din surse organizate si realizate de consultant;
- comparatii de date statistice inseriate si pe scara evolutiva;
- interviuri in profunzime cu factori decizionali si de opinie din structura domeniilor cheie analizate in cadrul studiului;
- analiza SWOT;
- interpretari aferente unor studii, rapoarte, cercetari, documente de politica, staretegie si norme actionale europene, nationale, regionale, judetene si locale.

La fel de importanta in procesul de cercetare este validitatea interna si externa pentru ca se prezinta concluziile din datele colectate si se preocupa de ideea daca fenomenul cercetat este reprezentativ.

## Cap. 5 IMPLEMENTAREA, MONITORIZAREA SI EVALUAREA STRATEGIEI .

### 5.1 *Planul de acțiune*

### 5.2 *Portofoliul de proiecte prioritare pentru perioada 2021-2027.*

La nivelul administrației publice locale, există o plajă variată de surse de finanțare pentru proiectele de investiții de interes local. Alegerea sursei de finanțare optime pentru un proiect de investiții dezvoltat la nivel local, implică o bună cunoaștere a legislației naționale în vigoare, a legislației europene în materie de fonduri, a Programelor Operaționale aferente finanțărilor UE, precum și a nevoilor curente și viitoare ale comunității locale. Ca urmare, pentru un obiectiv de investiție local, în cazul de față la nivelul comunei Voinesti , pot fi luate în considerare una sau mai multe surse de finanțare:

- a. Bugetul local;
- b. Bugetul județului Dambovită ;
- c. Bugetul de stat;
- d. Programe guvernamentale;
- e. Fonduri europene structurale și de investiții (prin Programele Operaționale și PNDR);
- f. Granturi;
- g. Instituții financiare interne și internaționale;
- h. Alte surse de finanțare (ambasade, fundații, organizații etc);

Ținând cont de prioritățile și setul de acțiuni stabilite, s-a conturat o listă de posibile proiecte pentru a fi implementate la nivelul comunei Voinesti , în vederea dezvoltării localității și îmbunătățirii per ansamblu a calității vieții. Entitatea responsabilă pentru implementarea acestor proiecte, autoritatea publică locală, va fi orientată spre mobilizarea tuturor părților de interes în vederea unirii eforturilor și obținerea rezultatelor propuse.

În acest sens, va urmări eficientizarea gestionării mijloacelor publice prin identificarea celor mai potrivite opțiuni de finanțare, organizarea corectă a licitațiilor și respectarea procedurilor specifice de implementare a proiectelor, controlul strict asupra executării bugetului la nivelul fiecărui proiect, atribuirea de responsabilități.



## 5.2 PORTOFOLIUL DE PROIECTE COMUNA VOINEȘTI 2021-2027

Proiect propus 2014-2020	Stadiu actual de implementare	Proiect propus 2021-2027	Linii / Axa de finanțare
<p><b>Obiectiv general 1. Îmbunătățirea accesibilității comunei, satelor și modernizarea infrastructurii de transport</b></p> <p><i>Obiective specifice:</i></p> <ul style="list-style-type: none"> <li>▪ Modernizarea drumurilor din satele Voinești, Suduleni și Manjina</li> <li>▪ Îmbunătățirea aspectului general al comunei Voinești</li> <li>▪ Creșterea siguranței rutiere, fluidizarea traficului rutier</li> <li>▪ Creșterea atractivității comunei pentru desfășurarea activităților economice</li> </ul> <p><i>Grupul țintă:</i></p> <p>Comunitatea locală, turiștii care sosesc în vizită și potențialii investitori.</p> <p>Rezultatele așteptate: O rețea de drumuri modernă care permite libera deplasare a localnicilor și a turiștilor. Rezultatul va fi, în consecință, o populație locală mulțumită, formarea unei imagini atractive a localității, creșterea numărului de turiști și sporirea numărului de investitori.</p>			

Posibili parteneri: Consiliul Judetean Dambovita;			
Reabilitare si asfaltare drumuri comunale si strazi in satele Voinesti si Manjina , comuna Voinesti		Reabilitare si asfaltare drumuri comunale si strazi in satele Voinesti si Manjina , comuna Voinesti	PNDR/GAL/ MDRAP/ BUGET DE STAT /BUGETUL LOCAL
Realizare de investitii destinate siguratei rutiere pentru pietoni si biciclisti, inclusiv semnalizare verticala pentru trecerea de pietoni cu alimentare fotovoltaica in comuna Voinesti , judetul Dambovita		Realizare de investitii destinate siguratei rutiere pentru pietoni si biciclisti, inclusiv semnalizare verticala pentru trecerea de pietoni cu alimentare fotovoltaica in comuna Voinesti , judetul Dambovita	Identificare surse de finantare
Dalarea si amenajarea de santuri, rigole, podete si intrarile in gospodarii, amenajare spatii verzi stanga/drapta DN 72A in comuna Voinesti , judetul Dambovita		Dalarea si amenajarea de santuri, rigole, podete si intrarile in gospodarii, amenajare spatii verzi stanga/drapta DN 72 A in comuna Voinesti , judetul Dambovita	Identificare surse de finantare

## Obiectiv general 2. Modernizarea și extinderea Infrastructurii de rețele edilitare ale comunei

### Obiective specifice:

- introducerea și dezvoltarea canalizării în satele comunei unde nu exista sistem centralizata de canalizare .
- un mediu mai curat, sănătos
- creșterea nivelului de trai a locuitorilor comunei

Grupul țintă: Populația comunei, precum și grupurile de turiști care sosesc în vizită.

Rezultatele așteptate: un mediu mai curat cu oameni sănătoși, mulțumiți și creșterea nivelului de trai. Posibili parteneri: Compania Nationala de Investitii

Extinderea rețelei de canalizare menajera in comuna Voinesti judetul Dambovita	S-a realizat studiu de Fezabilitate cu finantare de la Bugetul Local	Extinderea rețelei de canalizare menajera in comuna Voinesti judetul Dambovita	CNI/ PNDR/ POR/MLPDA
Dezvoltarea rețelelor inteligente de distributie a gazelor naturale prin Infiintare retea de gaze naturale in satele Izvoarele, Lunca Suduleni , Minjina, Manga ,	S-a realizat studiu de Fezabilitate cu finantare de la Bugetul Local, s-a depus cerere de finantare pentru obtinere finantare pe POIM	Dezvoltarea rețelelor inteligente de distributie a gazelor naturale prin Infiintare retea de gaze naturale in satele Izvoarele, Lunca Suduleni , Minjina, Manga , Oncesti si	POIM ,axa prioritara Sisteme inteligente și sustenabile de transport al energiei electrice și gazelor naturale

Oncesti si extindere retea de distributie gaze naturale redusa presiune in satele Voinesti si Gemenea - Bratulesti		extindere retea de distributie gaze naturale redusa presiune in satele Voinesti si Gemenea - Bratulesti,	
--	--	--	--

### Obiectiv general 3. Creșterea calității și numărului serviciilor sociale .

#### Obiective specifice:

- Creșterea numărului și calității de servicii de asistență socială acordată persoanelor vârstnice
- Acordarea unor facilitati de locuire tinerilor din comuna;

Grupul țintă: Comunitatea locală, angajații compartimentului de asistență socială

Rezultatele așteptate: calitatea îmbunătățită a serviciilor sociale oferite de administratia publica locala; Posibili parteneri: Agentia de Dezvoltare Regionala Sud Muntenia ; ONG-uri din comuna Voinesti ;

Infiintare centru de ingrijire pentru persoane varstnice in comuna Voinesti , judetul Dambovita	Intocmire documentatie DALI - DATC , proiect care va fi depus spre finantare pe fonduri europene nerambursabile.	Infiintare centru de ingrijire pentru persoane varstnice in comuna Voinesti , judetul Dambovita	Bugetul local/ MDARP/PNDR
---	--	---	---------------------------

Construire si dotare locuinte sociale de tip ANL in comuna Voinesti , judetul Dambovita		Construire si dotare locuinte sociale de tip familial in comuna Voinesti , judetul Dambovita	Identificare surse de finantare  Bugetul Local
---	--	--	--

Reabilitare si modernizare cladire scoala cu clasele V-VIII , sat Gemenea - Bratulesti si infiintare gradinita cu program prelungit cu doua Sali de grupa in comuna Voinesti , judetul Dambovita		Reabilitare si modernizare cladire scoala cu clasele V-VIII , sat Gemenea Bratulesti si infiintare gradinita cu program prelungit cu doua Sali de grupa in comuna Voinesti , judetul Dambovita	Buget de stat prin CNI /Bugetul local/ MDARP POR Prioritate de Investitii - Infrastructura sociala;
Elaborarea strategiei de dezvoltare a serviciilor sociale la nivelul comunei Voinesti , judetul Dambovita		Elaborarea strategiei de dezvoltare a serviciilor sociale la nivelul comunei Voinesti , judetul Dambovita	Bugetul Local

#### Obiectiv general 4. Extinderea serviciilor medicale de specialitate

##### Obiective specifice:

- extinderea și diversificarea serviciilor care pot fi oferite la nivelul medicina de familie și despecialitate
- îmbunătățirea stării de sănătate a populației
- creșterea calității vieții
- asigurarea unor servicii de sănătate de calitate Grupul țintă: - localnicii

Rezultatele așteptate: - cabinet de specialitate/laborator de analize medicale;

Posibili parteneri: Ministerul Sanatatii

Modernizare si reabilitare Centru de sanatate Voinesti		Modernizare si reabilitare Centru de sanatate Voinesti	Fonduri externe nerambursabile
--	--	--	--------------------------------

Amenajare si dotare - un laborator de analize medicale		Amenajare si dotare - un laborator de analize medicale	Bugetul local// POR Prioritate de Investitii - Infrastructura de sanatate;
--	--	--	--

## Obiectiv general 5. Dezvoltarea infrastructurii de învățământ

### Obiective specifice:

- îmbunătățirea calității infrastructurii de educație și a dotării școlii conducând la creșterea calității procesului educațional și a accesului la educație.
- îmbunătățirea procesului educațional prin dotarea școlii cu echipamente didactice, IT și materiale specifice pentru procesul didactic
- modernizarea și reabilitarea clădirii existente

### Grupul țintă:

- elevii școlii
  - comunitatea locală
  - cadre didactice, auxiliare și nedidactice care predau în școală
- Rezultatele așteptate:  
calitatea îmbunătățită a serviciilor educationale oferite de administratiapublica locala;

Construire gradinita cu program prelungit cu doua grupe , in comuna Voinesti ,	DALI depus pentru finantare prin Compania Nationala de Investitii	Construire gradinita cu program prelungit cu doua Sali de grupa , in comuna Voinesti,	BUGET DE STAT
--	---	---	---------------

## Obiectiv general 6. Modernizarea și dezvoltarea infrastructurii socio-culturale

### Obiective specifice:

- Crearea unui cadru optim pentru diversificarea, pregătirea și susținerea de programe socio-culturale și pentru valorificarea tradițiilor populare în spiritul autenticității; Grupul țintă: comunitatea locală, turiști;

Rezultatele așteptate: clădiri reabilitate, prevazute cu rampă de acces pentru persoanele cu handicap locomotor dotate cu echipamente specializate, pentru desfășurarea activităților culturale:

Posibili parteneri: Organizații din comuna Voinesti ;

Construire capele mortuare in satele Manjina - Manga , Gemenea Bratulesti si Oncesti s, comuna Voinesti judetul Dambovita	Buget local si Identificare alte surse de finantare	Construire capele mortuare in satele Manjina - Manga , Gemenea Bratulesti si Oncesti s, comuna Voinesti judetul Dambovita	Buget local si Identificare alte surse de finantare
Reabilitarea si introducerea in circuitul turistic a monumentelor istorice de pe raza comunei Voinesti , judetul Dambovita		Reabilitarea si introducerea in circuitul turistic a monumentelor istorice de pe raza comunei Voinesti , judetul Dambovita	Se vor identifica surse de finantare / Bugetul Local



**Obiectiv general 7. Modernizarea arhitecturală și peisagistică a spațiilor verzi și a zonelor de agrement**

*Obiective specifice:*

- dezvoltarea infrastructurii comunei reprezentând creșterea suprafețelor verzi
- aliniamente stradale verzi
- dezvoltarea barierelor verzi împotriva poluării generate de traficul rutier Grupul țintă: Comunitatea locală

Rezultatele așteptate:

Îmbunătățirea calității vieții locuitorilor comunei și a modului de petrecere a timpului liber;

Modernizarea Bazei sportive din satul Voinești , prin construirea unei Sali de sport cu o capacitate de 400 de locuri , cu infrastructura aferentă	BUGET DE STAT	Modernizarea Bazei sportive din satul Voinești , prin construirea unei Sali de sport cu o capacitate de 400 de locuri , cu infrastructura aferentă	Buget de stat prin Compania Nationala de Investitii
Construirea unui bazin de inot in comuna Voinești	BUGET EUROPEAN PRIN FONDURI NERAMBURSABILE	Construirea unui bazin de inot in comuna Voinești	FONDURI EUROPENE NERAMBURSABILE prin POR /

Regularizare cursurilor de apa in comuna VOINESTI , judetul Dambovita	BUGET EUROPEAN PRIN FORNDURI NERAMBURSABILE	Regularizare cursurilor de apa in comuna VOINESTI , judetul Dambovita	Identificare surse de finantare
Ecologizarea cursurilor de apa in comuna Voinesti , judetul Dambovita	BUGET EUROPEAN PRIN FORNDURI NERAMBURSABILE	Ecologizarea cursurilor de apa in comuna Voinesti , judetul Dambovita	Identificare surse de finantare
Campanii privind impadurirea suprafetelor defrisate in comuna VOINESTI , judetul Dambovita	BUGET EUROPEAN PRIN FORNDURI NERAMBURSABILE	Campanii privind impadurirea suprafetelor defrisate in comuna VOINESTI , judetul Dambovita	Identificare surse de finantare

### **Obiectiv general 8. Protecția mediului inconjurator**

#### *Obiective specifice:*

- valorificarea uneia dintre resursele regenerabile de energie – energia solară pentru producerea de energie electrică;
- creșterea independenței energetice față de importurile de resurse de energie primară prin diversificarea surselor și tehnologiilor de producere a energiei electrice: ca urmare se realizează utilizarea rațională și mai eficientă a resurselor energetice primare în alte scopuri decât acela al producerii de energie electrică;
- protecția mediului prin utilizarea unei surse și tehnologii nepoluante de producere a energiei electrice;
- promovarea dezvoltării durabile;

Grupul țintă: Comunitatea locală, instituții publice, agenți economici;

Rezultate așteptate:

Reducerea costurilor cu iluminatul public; Reducerea consumului de energie;

Creșterii eficienței energetice a clădirilor publice;

Posibili parteneri: Consiliul Județean Dambovita ;

Infiintare parc in vederea utilizarii energiei regenerabile (biomasa, biogas, geotermala sau fotovoltaica) in comuna Voinesti , judetul Dambovita	Bugetul Local/Fondul de Mediu	Infiintare parc in vederea utilizarii energiei regenerabile (biomasa, biogas, geotermala sau fotovoltaica) in comuna Voinesti , judetul Dambovita	Se vor identifica surse de finantare / Bugetul Local/Fondul de Mediu
---	-------------------------------	---	--

Reabilitare termica cu materiale de constructie prietenoase cu mediul a cladirilor ce apartin domeniului public in comuna Voinesti , judetul Dambovita	BUGET EUROPEAN PRIN FORNDURI NERAMBURSABILE	Reabilitare termica cu materiale de constructie prietenoase cu mediul a cladirilor ce apartin domeniului public in comuna Voinesti , judetul Dambovita	Se vor identifica surse de finantare / Bugetul Local/Fondul de Mediu
Campanii de constientizare a populatiei in vederea colectarii selective a deseurilor menajere in comuna Voinesti , judetul Dambovita	BUGET EUROPEAN PRIN FORNDURI NERAMBURSABILE	Campanii de constientizare a populatiei in vederea colectarii selective a deseurilor menajere in comuna Voinesti , judetul Dambovita	BUGETUL LOCAL
Amenajare platforma de colectare selectiva a deseurilor menajere in comuna Voinesti , judetul Dambovita	BUGET EUROPEAN PRIN FORNDURI NERAMBURSABILE	Amenajare platforma de colectare selectiva a deseurilor menajere in comuna Voinesti judetul Dambovita	BUGETUL LOCAL Fondul de Mediu

## **Obiectiv general 9. Creșterea eficienței activității administrației publice locale**

### *Obiective specifice:*

- îmbunătățirea relației dintre administrația publică, localnicii comunei și agenții economici.
- îmbunătățirea metodelor de informare publică
- gestionarea mai eficientă a serviciilor furnizate

Grupul țintă: - Comunitatea locală, agenți economici

### Rezultatele așteptate:

- Creșterea transparenței decizionale
- Reducerea birocrăției în administrația publică locală
- Reducerea timpului de prelucrare a documentelor

Posibili parteneri: Consiliul Județean Dambovita

<p>Imbunatatirea capacitatii profesionale a personalului din administratia locala prin cursuri de perfectionare si imbunatatirea eficacitatii profesionale prin achizitia de echipamente IT in comuna Voinesti , judetul Dambovita</p>	<p>BUGET EUROPEAN PRIN FORNDURI NERAMBURSABILE</p>	<p>Imbunatatirea capacitatii profesionale a personalului din administratia locala prin cursuri de perfectionare si imbunatatirea eficacitatii profesionale prin achizitia de echipamente IT in comuna Voinesti judetul Dambovita</p>	<p>Se vor identifica surse de finantare / Bugetul Local/ Programul Operațional „Capacitatea administrativă”</p>
<p>Formarea profesionala pentru echipa de voluntari a SVSU – comuna Voinesti , judetul Dambovita</p>	<p>BUGET EUROPEAN PRIN FORNDURI NERAMBURSABILE</p>	<p>Formarea profesionala pentru echipa de voluntari a SVSU – comuna Voinesti , judetul Dambovita</p>	<p>Se vor identifica surse de finantare / Bugetul Local</p>
<p>Implementarea unui sistem informatic de gestionare a documentelor</p>	<p>BUGET EUROPEAN PRIN FORNDURI NERAMBURSABILE</p>	<p>Implementarea unui sistem informatic de gestionare a documentelor;</p>	<p>Se vor identifica surse de finantare / Bugetul Local</p>
<p>Organizarea schimbului de experiență cu autoritățile locale din România și din alte localități din Uniunea Europeană</p>	<p>BUGET EUROPEAN PRIN FORNDURI NERAMBURSABILE</p>	<p>Organizarea schimbului de experiență cu autoritățile locale din România și din alte localități din Uniunea Europeană</p>	<p>Se vor identifica surse de finantare / Bugetul Local/ Program Operational Capital Uman</p>

**Obiectiv general 9. Dezvoltarea economica a comunei si a infrastructurii pentru dezvoltarea de afaceri, inclusive in domeniul agricol;**

*Obiective specifice:*

dezvoltarea și promovarea unor activități generatoare de venit la nivel de comunitate locală, activități care ajută membrii grupurilor vulnerabile să se integreze sau să se reintegreze pe piața muncii și care contribuie la bunăstarea comunității;

- pregătirea antreprenorială în domeniul economiei sociale pentru membrii grupurilor vulnerabile și ai organizațiilor care susțin interesele acestora.

Grupul țintă: - Comunitatea locală, agenți economici Rezultatele așteptate:

- oferirea unor locuri de muncă;

- producerea de bunuri și servicii pentru comunitatea locală;

Modernizare piata/targ produse agroalimentare in localitatea Voinesti ,	BUGET EUROPEAN PRIN FORNDURI NERAMBURSABILE	Modernizare piata/targ produse agroalimentare in localitatea Voinesti ,	Bugetul Local, PNRR 2021-2027
---	---	---	-------------------------------

Centru de promovare a produselor agroalimentare in comuna Voinesti , judetul Dambovita	BUGET EUROPEAN PRIN FORNDURI NERAMBURSABILE	Centru de promovare a produselor agroalimentare in comuna Voinesti , judetul Dambovita	Bugetul Local
Campanii privind incurajarea tinerilor in dezvoltare sectorului agricol in comuna Voinesti , judetul Dambovita	BUGET EUROPEAN PRIN FORNDURI NERAMBURSABILE	Campanii privind incurajarea tinerilor in dezvoltare sectorului agricol in comuna Voinesti , judetul Dambovita	Bugetul Local

**Obiectiv general 10. Creșterea gradului de siguranță publică a cetățeanului, precum si reducerea fenomenului infracționalității în comuna Voinesti .**

*Obiective specifice:*

- managementul siguranței publice, datorat instalării sistemului de supraveghere video CCTV (rețea on-line de camere video, tehnologie IP).
- monitorizarea vehiculelor și persoanelor, obiectivele supravegheate fiind: zone cu potențial de risc, zone dens populate, unități de învățământ, trafic, transport public, evenimente temporare, etc.
- asigurarea siguranței și securității în spațiile publice;
- prevenirea și combaterea actelor de violență în spațiile publice;

Grupul țintă: comunitatea locală, turiști



Modernizarea extinderea si eficientizarea sistemului de supraveghere video la nivelul comunei Voinesti , judetul Dambovita	BUGET EUROPEAN PRIN FORNDURI NERAMBURSABILE	Modernizarea extinderea si eficientizarea sistemului de supraveghere video la nivelul comunei Voinesti , judetul Dambovita	Se vor identifica surse de finantare / Bugetul Local
--	--	--	--

### 5.3 Cadrul de aplicare a strategiei

Pentru transpunerea Strategiei de dezvoltare locală se propun măsuri și instrumente concrete de implementare, care au rolul de a structura eforturile de organizare, de a mobiliza parteneriatul și resursele necesare, precum și de a asigura succesul strategiei.

Coordonarea implementării Strategiei de dezvoltare locală va fi asumată și asigurată de Consiliul Local și Primarul comunei Mănești. Structura care va asigura coordonarea Strategiei va fi de sine stătătoare, o structură nouă, creată special cu acest scop, care să cuprindă funcționari publici cu specializări tehnice, financiar și juridic, a căror viziune și experiență să permită acoperirea tuturor aspectelor integrate și extinse pe care le presupune implementarea unei strategii multisectoriale și pe termen lung. Structura va fi condusă de Primar. Eventual, poate fi cooptat și un consultant.

Responsabilitățile structurii de coordonare a strategiei de dezvoltare locală - propuneri:

- Asigurarea coordonării și urmării stadiului implementării strategiei;
- Asigurarea unui management eficient în implementarea strategiei, inclusiv a gestionării financiare corecte a fondurilor alocate implementării acțiunilor asumate de consiliul local sau de primar în varii parteneriate;
- Monitorizarea modului de implementare, respectiv realizarea indicatorilor de progres, impact și rezultat a obiectivelor, direcțiilor și acțiunilor de dezvoltare;
- Asigurarea resurselor tehnice și administrative necesare bunei implementari a strategiei;
- Organizarea monitorizării, evaluării și revizuirii periodice a implementării;
- Elaborarea rapoartelor de implementare și de revizuire perioadică, după graficul de raportare agreed;
- Urmărirea realizării, implementării și impactului planului de comunicare și promovare a strategiei

Punerea în aplicare

Punerea în aplicare a strategiei de dezvoltare locală este un proces complex, care implică și afectează întreaga comunitate. Dată fiind amploarea și diversitatea acțiunilor intra și intersectoriale ale strategiei, se propun o serie de instrumente de implementare care să faciliteze atingerea obiectivelor de dezvoltare ale strategiei.

1. Planul de acțiuni este o prezentare structurată a tuturor acțiunilor și proiectelor

propușe de strategie, cu date și informații privind modul de abordare – în corelare cu alte acțiuni sau prin parteneriate strategice, resursele financiare necesare și sursele posibile pentru asigurarea lor, legislația care guvernează proiectul, indicatorii de rezultat care permit evaluarea implementării acțiunii.

2. Planificarea în timp a planului de acțiuni, pe termen scurt și pe întreaga perioadă de planificare, indică etapele de parcurs pentru implementarea proiectelor, respectând prioritățile identificate prin exercițiile de consultare a comunității.

3. Parteneriatul local continuă și extinde eforturile de implicare și consultare a diverselor grupuri de interese locale din perioada de elaborare a strategiei, fiind expresia răspunderii asumate de acele entități sau grupuri de entități în ceea ce privește contribuția directă și planificată la transpunerea strategiei. Pentru a asigura succesul strategiei, aceasta trebuie să devină un document de lucru nu numai pentru Consiliul Local și Primar, ci și pentru entitățile cuprinse în parteneriatul local, un document care să le ghideze propriile planuri de viitor.

4. Asumarea responsabilităților de implementare, de către Consiliul Local și Primar, precum și de către Parteneriatul local.

5. Realizarea Planului de comunicare și promovare a strategiei către comunitatea locală și alte entități interesate. Acesta este un instrument care va mări vizibilitatea asupra strategiei, va informa și educa populația, grupurile de interese și de inițiativă, astfel încât să se asigure implicarea prin propriile proiecte și susținerea strategiei.

#### 5.4 Monitorizare și evaluare

Activitățile de monitorizare și evaluare a impactului și rezultatelor au ca scop asigurarea eficienței și calității în implementare, urmărirea sensului de implementare a strategiei și a componentelor sale, respectiv realizarea obiectivelor propuse.

În cazul apariției de devieri de la planificare, a situațiilor de criză sau de forță majoră, modificări ale elementelor de precondiție, apariția de reacții negative sau neașteptate din partea participanților la strategie sau proiect, activitatea de monitorizare va genera acțiuni de ajustare – restructurare – alocări suplimentare, prin care să se asigure cele mai eficiente și raționale soluții de remediere și readucere a strategiei sau proiectelor pe sensul de implementare prevăzut și, astfel, să se asigure realizarea impactului așteptat.

Evaluarea rezultatelor și impactului

Sistemul de evaluare permite să se aprecieze în ce măsură strategia și proiectele

componente și-au atins obiectivele propuse, iar rezultatele tangibile și intangibile sunt cele prevăzute, în termeni de eficiență, calitate și cantitate.

Evaluarea se realizează la trei momente cheie:

a. Evaluarea anterioară începerii acțiunii: se evaluează impactul potențial al acțiunii și corectitudinea presupunerilor, constituind un element important de decizie asupra oportunității proiectului/acțiunii.

b. Evaluarea intermediară a acțiunii: se efectuează la jumătatea perioadei de implementare, analizând cursul corect al acțiunii și rezultele intermediare.

c. Evaluarea finală se realizează după finalizarea proiectului, imediat sau/și după anumite perioade, pentru a analiza dacă au fost atinse rezultele prevăzute de proiect. Această evaluare poate servi ca justificare pentru noi proiecte care să consolideze sau să corecteze rezultele realizate.

### Revizuire

Strategia de dezvoltare locală va fi revizuită periodic, pentru a se evalua succesul eforturilor de implementare și a se lua toate măsurile ca planul să rămână valabil pe măsură ce comunitatea evoluează. Se vor opera ajustările, rafinările și actualizările necesare, astfel încât cetățenii să fie convinși de modul în care comunitatea lor se dezvoltă în sensul progresului social, economic și de mediu.

Revizuirea strategiei se va realiza la intervale relativ scurte, datorită perspectivelor de schimbări rapide la nivelul întregii societăți românești. Prima revizuire se recomandă la finele perioadei de “termen scurt” – 2023. Revizuirea va cuprinde toate etapele de elaborare.

Exercițiul de revizuire va ține cont de următoarele elemente:

Rezultatele monitorizării implementării și evaluării impactului strategiei până la momentul revizuirii;

Evoluția bugetului local;

Legislație nouă cu efecte directe asupra comunei

Modificări în strategiile naționale, regionale sau județene, cu efecte directe asupra comunei.

Indiferent de ritmul de revizuire, este necesară o raportare anuală a rezultatelor de implementare, care să includă o detaliere a proiectelor care urmează să fie continuate sau atacate în următorul ciclu de 12 luni și efectele acestora asupra exercițiului bugetar.

### Parteneriat

Strategia de dezvoltare locală va fi pusă în aplicare prin intermediul unui parteneriat larg la nivel local care va cuprinde reprezentanții tuturor grupurilor de interese și inițiative vizate de strategie prin obiectivele, direcțiile și acțiunile de dezvoltare.

Principiul parteneriatului presupune, pe lângă implicarea directă a comunității, prin cunoștințe, experiență, proiecte proprii și participarea la consultările publice pe care autoritatea publică locală le va organiza atât în contextul implementării strategiei, cât și în cel al aplicării legislației privind transparența decizională în administrație și impactul proiectelor asupra mediului.

În ceea ce privește implementarea strategiei printr-un parteneriat colaborativ și eficient, este necesară continuarea eforturilor de implicare coerentă a comunității în proiectele relevante și stimularea contribuțiilor cetățenilor, grupurilor și organizațiilor la atingerea viziunii și obiectivelor de dezvoltare locală. Amploarea, caracteristicile și multidisciplinaritatea acțiunilor și proiectelor concrete de implementare sunt cele care dictează componenta parteneriatului:

1. Autoritatea publică locală, respectiv Consiliul Local și Primarul;
2. Instituții publice, cum ar fi Agenția pentru Ocuparea Forței de Muncă și Direcția Generală de Asistență Socială de la nivelul județului, Consiliul Județean;
3. Instituții de învățământ, cu precădere preuniversitare;
4. Operatorii de utilități;
5. Reprezentanții băncilor și investitorilor
6. Asociații patronale, sindicate
7. Reprezentanții cetățenilor
8. Organizații civice din diverse domenii
9. Mass-media locală/județeană
10. Reprezentanții cultelor

Primăria va încuraja ca reprezentarea în parteneriat să respecte egalitatea de șanse.

Din cauza slabei reprezentări la nivel local a unor organizații sau instituții cu specializări relevante și de mare importanță pentru implementarea cu succes a strategiei, se recomandă invitarea unor agenții guvernamentale sau neguvernamentale în Parteneriatul local, fie pe baze permanente, fie ocazional, la dezbaterile pe profil. Astfel, se recomandă invitarea Agenției pentru Dezvoltare Regională, a Camerei de Comerț, Agenției pentru Protecția Mediului și a altora.

Această structură numeroasă va fi încurajată să preia strategia ca pe un ghid propriu de dezvoltare, iar Primăria va face eforturile necesare pentru coagularea într-o entitate care să participe pro-activ la implementare.

Strategia va putea fi consultată de orice cetățean, exemplare ale strategiei fiind disponibile la sediul Primăriei.

### 5.3. Monitorizarea și ajustarea strategiei

La nivelul autorităților administrației publice locale, funcția de monitorizare și evaluare va fi asigurată de personalul propriu. Acesta va pregăti trimestrial rapoarte de monitorizare și evaluare pentru fiecare proiect și le va transmite Consiliului Local și Consiliului Județean în nu mai mult de 45 de zile de la sfârșitul trimestrului.

Raportul trimestrial va prezenta performanțele proceselor și va conține două seturi de date:

-informații corespunzătoare trimestrului încheiat;

-informații cumulate, corespunzătoare trimestrelor parcurse din anul respectiv.

Orice schimbare în strategia locală va fi comunicată Unității centrale de monitorizare în 30 de zile de la aprobarea acesteia prin hotărâre a Consiliului local.

Ajustarea strategiei locale va fi efectuată după elaborarea studiilor de fezabilitate la investițiile preconizate.

**COLECITUL DE REDACTARE ,**

**PRIMAR – SANDU GABRIEL DANUT**

**Consilier achizitii publice – Curpene Laura**

**Consilier implementare proiecte – Banescu Alina**

## Bibliografie

1. Dan Bălțeanu, Hazarde naturale și antropice, Editura Corint, București
  2. Enciclopedia Geografică a României, ediția III revăzută și adăugită, Editura Enciclopedică, Dan Ghinea, București, 2002;
  3. Ghica Constantin, Infrastructură teritorială și dezvoltare urbană, Ed. Uranus, București, 2004
  4. Melinda Câdea, Florina Bran, Spațiul geografic românesc. Organizare. Amenajare. Dezvoltare. Ed. Economică, București, 2001.
  5. Erdeli, G., Melinda Câdea, Costache, S. Dicționar de geografie umană, Ed. Corint, București, 1999.
  6. Frunzescu, D., Dicționar topografic și statistic al României, București, 1982.
  7. Georgescu, V., Istoria românilor de la origini până în zilele noastre, Ed. Humanitas, București 1992
  8. Lahovary, G., Marele Dicționar geografic al României, Tipografia Socec, București 1989.
- \*\*\* Direcția de Statistică a Județului Dambovita – Targoviste ;
- \*\*\* Fișa Comunei Voinesti Direcția de Statistică Județeană Dambovita
- \*\*\* Planul Urbanistic General al Comunei Voinesti ;
- \*\*\*Recensământul Populației și al Locuințelor 2002 - populația unităților administrative pe etnii, Accesat la 15 octombrie 2020;
- \*\*\* Rezultatele finale ale Recensământului din 2011: „Tab13. Populația stabilă după religie – județe, municipii, orașe, comune”. Institutul Național de Statistică din România. iulie 2013.
- <http://www.recensamantromania.ro/wp-content/uploads/2013/07/sR>

**Anexa la H..C.L Voinesti nr \_\_\_\_\_ / 27.05.2021**

**PRESEDINTE DE SEDINTE**

**LAMBUTA NICULAE**

**Contrasemneaza,**

**Secretar general comuna Voinesti**

**Jr POPESCU OTILIA LIDIA**